

Til ejerne af ejendommen  
Mejslingvej 25  
7100 Vejle

**Birthe Overgaard**

Mobil tlf.: 23415645  
birov@vejle.dk

3. september 2024

J. nr.:  
09.40.20-P16-20-24

## Afgørelse om anmeldelse af skovrejsning, VVM-screening og derudfra afgørelse om 'ikke miljøvurderingspligt'

Vejle Kommune har den 12. august 2024 modtaget din anmeldelse af skovrejsning på matr.nr. 1a, Jerlev By, Jerlev med adressen Mejslingvej 25, 7100 Vejle. Ifølge §§ 6 og 7 i Bekendtgørelse om jordressourcens anvendelse til dyrkning og natur<sup>1</sup>, skal du anmelde/ansøge om skovrejsning, inden du planter skoven. Figur 1 viser et oversigtskort over det anmeldte skovrejsningsareal.



**Teknik & Miljø  
Natur & Udeliv**

Kirketorvet 22, 7100 Vejle  
Tlf.: 76 81 22 30

Åbningstider  
Fremmøde  
Mandag-onsdag kl. 8-15  
Torsdag kl. 8-17  
Fredag kl. 8-14

Telefon  
Mandag-onsdag kl. 8-15  
Torsdag kl. 8-17  
Fredag kl. 8-14

<sup>1</sup> BEK nr. 60 af 19. januar 2023

*Figur 1. Oversigtskort med blå markering af afgrænsningen af det anmeldte skovrejsningsareal. Røde linjer er matrikelgrænser. ©Vejle Kommune, SDFE.*

I din henvendelse indgår også en ansøgning om at etablere en sø på matriklen. Dette kræver en landzonetilladelse, og derfor behandler kommunen søetableringen som en selvstændig sag. Denne sag omhandler således alene anmeldelsen af skovrejsning på arealet.

Skovrejsning er omfattet på Miljøvurderingslovens bilag 2, pkt. 1d<sup>2</sup>. Derfor skal kommunen udføre en VVM-screening af din ansøgning med henblik på at vurdere, om dit projekt evt. kan føre til en væsentlig ændring af miljøet, og på den baggrund skal kommunen afgøre, om projektet er omfattet af miljøvurderingspligt. Vejle Kommunes VVM-screening og afgørelse i forbindelse med din skovrejsningsanmeldelse fremgår af side 3.

Kommunen skal også vurdere din ansøgning om skovrejsning i forhold til anden lovgivning og i forhold til kommuneplanens retningslinjer om skovrejsning. Vejle Kommunes vurdering og afgørelse ses på side 5.

---

<sup>2</sup> LBK nr. 4 af 3. januar 2023

# Afgørelse om 'ikke miljøvurderingspligt' ved skovrejsning

Vejle Kommune har foretaget en miljøvurderingsscreening af din anmeldte skovrejsning, som fremgår af vedhæftede screeningskema. Kommunen vurderer, at dit projekt ikke vil have en negativ påvirkning på miljøet.

Vejle Kommune træffer derfor hermed afgørelse efter § 21, stk. 1 i Miljøvurderingsloven om, at din anmeldte skovrejsning på i alt ca. 1,6 ha ikke kræver en miljøvurdering (ikke miljøvurderingspligt).

Afgørelsen om 'ikke miljøvurderingspligt' vil blive offentlig bekendtgjort på Vejle Kommunes hjemmeside ([www.vejle.dk/afgoerelser](http://www.vejle.dk/afgoerelser)) den 6. september 2024.

Du skal være opmærksom på, at kommunens afgørelse om, at dit projekt ikke kræver en miljøvurdering, ikke er det samme som en tilladelse til skovrejsning.

Hvis du vil ændre dit projekt, skal du sende kommunen en tilrettet ansøgning, jf. Miljøvurderingslovens § 18. Kommunen vil så vurdere, om dine ændringer kræver en miljøvurdering.

Denne afgørelse bortfalder, hvis du ikke har udnyttet afgørelsen, inden 3 år efter du har modtaget den, eller du ikke har udnyttet afgørelsen i 3 på hinanden følgende år.

## Klagevejledning

Der kan klages over denne afgørelse. Kommunalbestyrelsens afgørelse kan påklages til Miljø- og Fødevareklagenævnet af:

- Miljøministeren
- Enhver med en retlig interesse i sagens udfald
- En nationalparkfond oprettet efter lov om nationalparker
- Landsdækkende foreninger og organisationer, der har beskyttelsen af natur og miljø som hovedformål
- Landsdækkende foreninger og organisationer, som efter deres formål varetager af væsentlige brugerinteresser inden for arealanvendelse.

Du klager via Klageportalen, som du finder et link til på [www.borger.dk](http://www.borger.dk) og [www.virk.dk](http://www.virk.dk). På én af disse sider logger du på, ligesom du plejer, typisk med MIT-ID. Klagen sendes efter udfyldelse gennem Klageportalen til den myndighed, der har truffet afgørelsen. En klage er indgivet, når den er tilgængelig for myndigheden i Klageportalen.

Miljø- og Fødevareklagenævnet skal som udgangspunkt afvise en klage, som kommer uden om Klageportalen, hvis der ikke er særlige grunde til det. Hvis du ønsker at blive fritaget for at bruge Klageportalen, skal du sende en begrundet anmodning til kommunen. Kommunen videresender herefter anmodningen til Miljø- og Fødevareklagenævnet, som træffer afgørelse om, hvorvidt din anmodning kan imødekommes.

Kommunen sender via Klageportalen kommunens bemærkninger til sagen og de anførte klagepunkter til Miljø- og Fødevareklagenævnet, vedhæftet den påklagede afgørelse og de dokumenter, der er indgået i sagens bedømmelse.

Klagefristen udløber 4 uger efter, at afgørelsen er meddelt. Er afgørelsen offentligt bekendtgjort, regnes klagefristen dog altid fra bekendtgørelsen. Hvis klagefristen udløber på en lørdag eller helligdag, forlænges klagefristen til den følgende hverdag.

Når du klager, skal du betale et gebyr på kr. 900,- for privatpersoners og kr. 1800,- for virksomheders og organisationers vedkommende. Gebyret betales via Klageportalen. Vejledning om gebyrordningen kan findes på Miljø- og Fødevareklagenævnets hjemmeside.

Hvis der klages rettidigt, må en tilladelse ikke udnyttes, før klagen er afgjort, medmindre Miljø- og Fødevareklagenævnet bestemmer andet.

Hvis du ønsker din sag prøvet ved domstolene, skal dette ske inden 6 måneder fra den dato, afgørelsen er meddelt eller offentliggjort. Uanset om der anlægges retssag, er man forpligtet til at rette sig efter Miljø- og Fødevareklagenævnets afgørelse, indtil domstolen måtte bestemme noget andet.

# Vurdering af skovrejsningsprojekt i forhold til øvrig lovgivning og planer samt afgørelse

Udover at screene dit projekt i forhold til for miljøvurderingspligt, skal kommunen også vurdere projektet i forhold til:

- Beskyttelseslinjer omkring fortidsminder, vandløb og søer
- Fredede fortidsminder
- Vandløbsloven
- Beskyttede naturtyper, jf. Naturbeskyttelseslovens § 3
- Beskyttede sten- og jorddiger, jf. Museumslovens § 29a
- Områdeudpegning i Kommuneplanen
- Vejbyggelinjer
- Område med særlige drikkevandsinteresser eller område med vandindvindingsopland til almene vandforsyninger
- Fredninger
- Internationale naturbeskyttelsesområder og beskyttede arter
- Klimatilpasningsplaner.

## Beskyttelseslinjer

Det anmeldte areal er ikke omfattet af beskyttelseslinjer.

## Fredede fortidsminder

Der ligger ikke fredede fortidsminder inden for eller grænsende op til det anmeldte areal.

VejleMuseerne er blevet hørt i forbindelse med skovrejsningsprojektet, og VejleMuseerne bemærker, at skovrejsning vurderes som uproblematisk i forhold til fortidsminder, såfremt der ikke pløjes dybere end landbrugsmæssig pløjning ved plantning af træerne.

## Vandløbsloven

Vejle Kommune har ikke kendskab til eventuelle dræn ved skovrejsningsarealet. Der gøres opmærksom på, at der jf. Vandløbslovens<sup>1</sup> § 6, stk. 3 ikke må foretages beplantning så tæt på rørlagte vandløb og dræn, at der kan være risiko for, at rørledninger beskadiges eller tilstoppes, så afvanding fra andre lodsejeres arealer forhindres. Hvis der er dræn, der kun afvander din egen jord, kan du sløjfe dem uden

---

<sup>1</sup> LBK nr. 1217 af 25/11/2019

behandling efter Vandløbsloven. Du skal søge om forudgående tilladelse efter Vandløbsloven til alle andre ændringer af dræn.

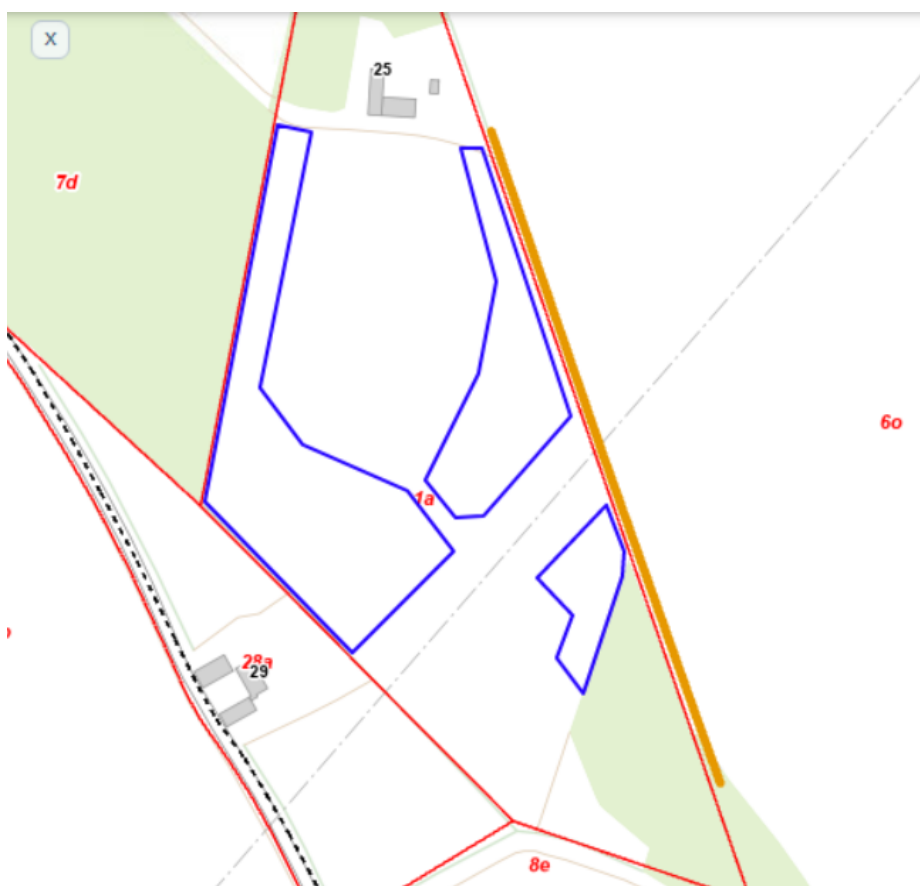
### Beskyttede naturtyper

Der findes for nuværende ingen beskyttede naturtyper på de anmeldte arealer.

### Beskyttede sten- og jorddiger

De anmeldte arealer grænser mod øst op til et beskyttet dige.

Der må ikke beplantes op til 2 m fra digefoden af de beskyttede diger.



Figur 2. Oversigtskort, der med blå streg markerer det anmeldte skovrejsningsareal sammen med markering af beskyttet dige. Røde linjer markerer matrikelgrænser. ©Vejle Kommune, SDFE

### Områdeudpegninger

Det anmeldte areal er omfattet af følgende områdeudpegninger af Kommuneplan 2021-2033:

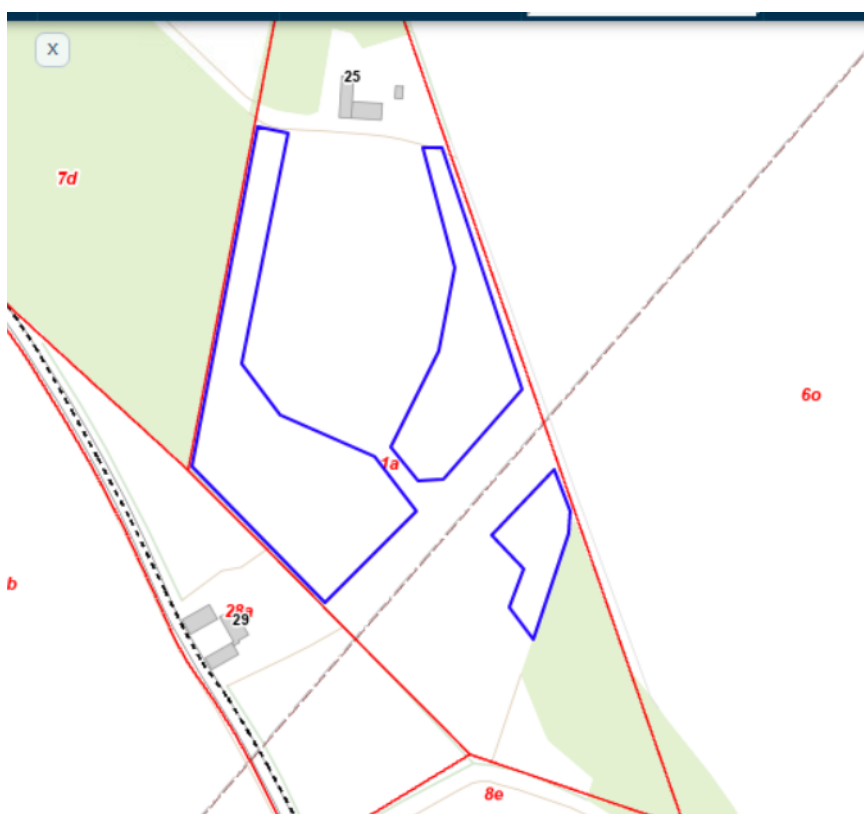
- Særligt værdifulde landbrugsområder

### Særligt værdifulde landbrugsområder

Det anmeldte areal ligger inden for udpegningen af særlige værdifulde landbrugsområder (SVL). Det overordnede formål med SVL er at udpege arealer, der fastholdes til landbrugsformål for at sikre produktionen af afgrøder og husdyr. I retningslinjerne for SVL angives det, at der kan indgås aftaler med lodsejere om skovrejsning, etablering af vådområder mm., der kan ændre arealets status fra at være SVL. Derfor vurderer Vejle Kommune, at skovrejsning kan foretages på det anmeldte areal ift. SVL.

### Tekniske anlæg

Der løber gennem matriklen en højspændingsledning. Forløbet er vist i figur 3.



Figur 3. Oversigtskort, der med blå streg markerer det anmeldte skovrejsningsareal sammen med en grå langstiplet linje, der markerer den højspændingsledning, der løber fra sydvest til nordøst gennem arealet. Røde linjer markerer matrikelgrænser. ©Vejle Kommune, SDFE.

Du har selv ansvaret for at undersøge, om der er tinglyst en deklaration for ledningen, og det er dit eget ansvar, at skovrejsningen etableres i overensstemmelse med de tinglyste respektafstande o.l.

Du skal selv kontakte Energinet for præcis afsætning i arealet.



## **Veje**

Der løber ingen større veje gennem eller som grænse til skovrejsningsarealerne.

## **Fredninger**

Det anmeldte areal ligger ikke inden for et fredet område.

## **Drikkevandsudpegninger**

Hele det anmeldte areal er omfattet af drikkevandsudpegningen 'Områder med drikkevandsinteresser'.

Det er Vejle Kommunes vurdering, at skovrejsning kan være med til at beskytte grundvandsressourcerne i området, og skovrejsningsprojektet vil ikke have en negativ påvirkning af udpegningen.

## **Internationale naturbeskyttelsesområder og beskyttede arter**

### *Natura 2000*

Det anmeldte areal er ikke beliggende inden for et Natura 2000-område. Nærmeste Natura 2000-område er *80, Højen Bæk*, som ligger ca. 4,5 km øst for det anmeldte areal. Vejle Kommune vurderer, at skovrejsningen kan gennemføres uden, at det medfører negative påvirkninger af arter eller naturtyper på Natura 2000-områdernes udpegningsgrundlag grundet afstand hertil.

### *Bilag IV-arter*

Vejle Kommune har ikke kendskab til forekomst på matriklen af arter, der er listet på EU's Habitatbekendtgørelses<sup>2</sup> Bilag IV, dvs. arter, der kræver streng beskyttelse.

Jf. naturdata fra Danmarks Miljøportal, er der 5,7 km mod øst registreret bilag IV-arten løvfrø. Denne art er tilknyttet vådområder, hvilket for nuværende ikke optræder inden for skovrejsningsarealet.

3,9 km mod nordvest er der registreret flagermus, hvor alle danske arter er omfattet af EU's Habitatbekendtgørelses Bilag IV. Da flagermus bevæger sig langt omkring og raster og yngler i sprækker og huler i større, ældre træer, må evt. eksisterende gamle store træer på skovrejsningsarealerne ikke fjernes ifm. skovrejsningsprojektet. Dette gælder fx i de levende hegn langs hhv. den vestlige, sydvestlige og sydøstlige grænse af skovrejsningsarealerne.

---

<sup>2</sup> [EU's Habitatbekendtgørelse](#)

Vejle Kommune vurderer, at der ikke for nuværende er potentielle levesteder for andre bilag IV-arter inden for det anmeldte areal, da der er tale om en mark i omdrift. Vejle Kommune vurderer derfor, at projektet derudover ikke vil forringe levevilkårene for dyre- og plantearter omfattet af EU's Habitatbekendtgørelses Bilag IV.

### **Klimatilpasningsplaner**

Vejle Kommune har vedtaget en klimaplan, hvor skovrejsning direkte understøtter formålet.

### **Høring**

Skovrejsningsprojektet har været i høring hos berørte naboer i perioden 14. til 28. august 2024. Vejle Kommune har ikke modtaget nogen høringssvar.

### **Konklusion**

Vejle Kommune meddeler hermed, at der kan rejses skov inden for det udpegede område på matr.nr. 1a, Jerlev By, Jerlev.

Vejle Kommune har ingen indvendinger mod tilplantningen såfremt, at følgende vilkår efterfølges:

- Der må ikke pløjes dybere end landbrugsmæssig pløjning ved plantning af træerne.
- Evt. allerede eksisterende store gamle træer på arealerne må ikke fjernes ifm. skovrejsningsprojektet.
- Tinglyste forhold, fx respektafstande, ift. højspændingsledningen gennem matriklen skal overholdes.

Hvis du ikke udnytter din anmeldelse inden 5 år efter indsendelsen, bortfalder den.

## Klagevejledning

Denne afgørelse kan påklages til Landbrugsstyrelsen.

Klageberettigede er:

- Ansøger
- Landbrug og Fødevarer
- Hovedorganisationen for Danmarks Naturfredningsforening
- Hovedorganisationen for Friluftsrådet

Klagefristen udløber 4 uger fra den dato, hvor afgørelsen er meddelt til klageberettigede.

Du kan sende din klage til Vejle Kommune, til e-mail [post@vejle.dk](mailto:post@vejle.dk) eller ved brev til adressen Teknik og Miljø, Vejle Kommune Kirketorvet 22, 7100 Vejle. E-mailen eller brevet skal indeholde sagsnummeret, og skriv gerne 'att. Natur- og Udeliv – klage over skovrejsning' i emnefeltet og evt. i overskriften.

Din klage og kommunens bemærkninger til klagen sender kommunen videre til Landbrugsstyrelsen, der herefter behandler klagen.

Landbrugsstyrelsen meddeler herefter ansøgeren afgørelsen af klagesagen og sender afgørelsen til kommunen samt til de klageberettigede organisationer.

Hvis du ønsker din sag prøvet ved domstolene, skal dette ske inden 6 måneder fra den dato, hvor afgørelsen er meddelt eller offentliggjort.

Venlig hilsen

**Birthe Overgaard**

Biolog

Vejle Kommune

Sagsforberedende myndighedsarbejde på denne sag er lavet af ekstern konsulent Jørgen Bennedsen Beck. Jørgen kan træffes på tlf. 44 18 90 64 og på mail: [jbbec@vejle.dk](mailto:jbbec@vejle.dk).

# Kopiorientering

Naturrådgiver SAGRO

Att. Nicolai S. Kjær

[nsk@sagro.dk](mailto:nsk@sagro.dk)

Landbrugsstyrelsen

[mail@lbst.dk](mailto:mail@lbst.dk)

Miljøstyrelsen

[mst@mst.dk](mailto:mst@mst.dk)

Landbrug og Fødevarer

[info@lf.dk](mailto:info@lf.dk)

Danmarks Naturfredningsforening

[dn@dn.dk](mailto:dn@dn.dk)

DN Vejle

Att.: Uffe Rømer

[dnvejle-sager@dn.dk](mailto:dnvejle-sager@dn.dk)

Friluftsrådet

[vejle@friluftsradet.dk](mailto:vejle@friluftsradet.dk)

DOF Vejle

[vejle@dof.dk](mailto:vejle@dof.dk)

DOF

[natur@dof.dk](mailto:natur@dof.dk)

VejleMuseerne

[museerne@vejle.dk](mailto:museerne@vejle.dk)

Sagro

Att.: Signe Bundgaard Pedersen

[sbp@sagro.dk](mailto:sbp@sagro.dk)

Landboretligt Udvalg

Att.: Bent Lune Nielsen

[bel@lmo.dk](mailto:bel@lmo.dk)

Landboretligt Udvalg

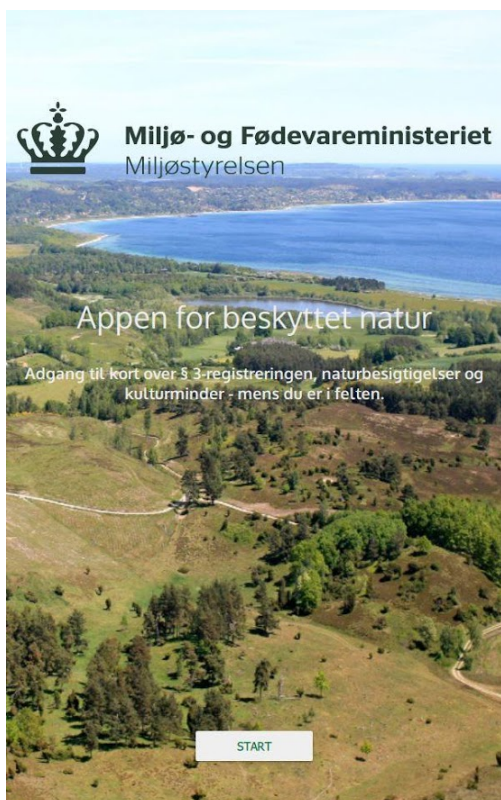
Att.: Lars Schmidt

[las@khl.dk](mailto:las@khl.dk)

Dansk Botanisk Forening

Jyllandskredsen

[dbf.oestjylland@gmail.com](mailto:dbf.oestjylland@gmail.com)



## Appen for beskyttet natur

Appen for beskyttet natur giver dig hurtig og nem adgang til den vejledende registrering af § 3-beskyttet natur, og udpegningen af § 3-beskyttede vandløb, lige præcis der, hvor du er. Appen giver dig også direkte adgang til at se besigtigelser, artsfund og øvrige informationer om de enkelte § 3-områder, samt arealernes score i Biodiversitetskortet og High Nature Value (HNV). Du kan også se, hvor der er fredede fortidsminder og beskyttede sten- og jorddiger.

Appen kan findes i din iTunes App Store eller på Google Play ved at søge på "beskyttet natur" eller "Miljøstyrelsen" eller ved at følge disse links:

[Download appen for beskyttet natur til Android](#)

[Download appen for beskyttet natur til Iphone](#)

# Vejle Kommune behandler personoplysninger om dig

*(følgende oplysninger er alene relevant i sager om privatpersoner, enkeltmandsvirksomheder eller I/S)*

Vejle Kommune sender dig dette brev for at orientere dig om, at kommunen har indsamlet eller modtaget personoplysninger om dig. Efter Databeskyttelsesforordningens artikel 13 og 14 skal kommunen nemlig give dig en række oplysninger, når der indsamles og behandles personoplysninger om dig.

## 1. Vi er den dataansvarlige – hvordan kontakter du os?

Vejle Kommune er dataansvarlig for behandlingen af de personoplysninger, som er indsamlet eller er modtaget om dig. Kommunens kontaktoplysninger:

Vejle Kommune, Skolegade 1, 7100 Vejle

Telefon: 76 81 00 00. Mail: [post@vejle.dk](mailto:post@vejle.dk) CVR-nr.: 29189900

## 2. Kontaktoplysninger på databeskyttelsesrådgiveren

Hvis du har spørgsmål til kommunens behandling af dine oplysninger, er du altid velkommen til at kontakte kommunens databeskyttelsesrådgiver. Du kan kontakte kommunens databeskyttelsesrådgiver på følgende måder:

På mail: [dpo.vejle@bechbruun.com](mailto:dpo.vejle@bechbruun.com)

På telefon: 72 27 30 02

Via sikker post: <https://dpo.bechbruun.com/vejle>

Pr. brev: DPO Vejle Kommune, Bech-Bruun Advokatpartnerselskab, Værkmestergade 2, 8000 Aarhus C

CVR nr.: 38538071

## 3. Formålene med og retsgrundlaget for behandlingen af dine personoplysninger

Kommunen behandler dine personoplysninger i forbindelse med sager om natur ved ansøgninger om / anmeldelser vedr. følgende:

- Anmeldelse, dispensation og meddelelse efter Naturbeskyttelsesloven
- Anmeldelse og dispensation efter Museumslovens § 29a
- Anmeldelse og tilladelse til bade- og bådebroer
- Landzonetilladelse
- Anmeldelse af genopdykningsret
- Anmeldelse af skovrejsning
- Bekæmpelse af kæmpebjørneklo

Retsgrundlaget for vores behandling af dine personoplysninger følger af:

- Naturbeskyttelsesloven
- Museumsloven
- Kystbeskyttelsesloven
- Miljøbeskyttelsesloven
- Miljømålsloven
- Planloven
- Lov om drift af landbrugsjorde
- Databeskyttelsesloven § 5, stk. 1
- Databeskyttelsesloven § 6, stk. 1 jf. Databeskyttelsesforordningen art. 6, litra e

#### **4. Kategorier af personoplysninger**

Vi behandler følgende kategorier af personoplysninger om dig:

- Almindelige personoplysninger
- CPR-nummer

Indsendes der andre personoplysninger af dig, som ikke er relevante for sagen, kan disse personoplysninger blive journaliseret, men vil ikke indgå i sagens behandling.

#### **5. Modtagere eller kategorier af modtagere**

Kommunen videregiver eller overlader dine almindelige personoplysninger til parter i sagen, f.eks. i forbindelse med en partshøring, eller til andre relevante borgere i forbindelse med en eventuel nabohøring

Kommunen annoncerer større afgørelser på kommunens hjemmeside.

##### Generelle modtagere:

- Andre offentlige myndigheder
- Databehandlere
- Eksterne rådgivere
- Andre modtagere: Foreninger, f.eks. Dansk Naturfredningsforening, Dansk Ornitologisk Forening og Dansk Botanisk Forening

Disse personoplysninger kan være omfattet af en eventuel efterfølgende aktindsigtssag.

#### **6. Overførsel til modtagere i tredjelande, herunder internationale organisationer**

Kommunen overfører dine personoplysninger til modtagere uden for EU og EØS:

Nej     Ja

## 7. Hvor stammer dine personoplysninger fra

Dette afsnit er kun udfyldt, når kommunen indsamler oplysninger om dig hos andre end dig selv.

## 8. Opbevaring af dine personoplysninger

Kommunen kan på nuværende tidspunkt ikke sige, hvor længe dine personoplysninger opbevares. Den periode kommunen opbevarer oplysninger i, afhænger af den konkrete sagsbehandling, opfyldelsen af formålet med behandlingen samt den relevante lovgivning på området. Når behandlingen af dine personoplysninger er afsluttet, opbevares oplysningerne efter bestemmelserne i Arkivloven.

## 9. Automatiske afgørelser, herunder profilering

Kommunen anvender ikke automatiske afgørelser eller profilering i den konkrete behandling af dine personoplysninger.

## 10. Dine rettigheder

Efter Databeskyttelsesforordningen kan du til enhver tid benytte dig af dine rettigheder i forhold til Vejle Kommunes behandling af dine personoplysninger:

- Du har **ret til indsigt** i de oplysninger, som Vejle Kommune behandler om dig
- Du har **ret til at få rettet urigtige oplysninger** om dig selv
- I særlige tilfælde har du **ret til at få slettet personoplysninger** om dig
- Du har i visse tilfælde **ret til at få begrænset behandlingen** af dine personoplysninger
- Du har i visse tilfælde **ret til at gøre indsigelse** mod Vejle Kommunes ellers lovlige behandling

Hvis du vil gøre brug af dine rettigheder, skal du kontakte vores databeskyttelsesrådgiver. Se kontaktoplysninger i afsnit 2.

## 11. Retten til at trække samtykke tilbage

Hvis behandlingen af dine personoplysninger er betinget af et samtykke, har du til enhver tid ret til at trække dit samtykke tilbage. Hvis du trækker dit samtykke tilbage, har det først virkning fra dette tidspunkt. Det påvirker derfor ikke lovligheden af vores behandling af dine personoplysninger op til tidspunktet for tilbagetrækningen af dit samtykke.

## 12. Klagevejledning

Du har ret til at klage til Datatilsynet, hvis du er utilfreds med Vejle Kommunes behandling af dine personoplysninger. Du kan enten henvende dig til Vejle Kommunes



databeskyttelsesrådgiver eller finde mere information og kontaktoplysninger på Datatilsynets hjemmeside [www.datatilsynet.dk](http://www.datatilsynet.dk)



## Bilag 1

### Ansøgningskema

Nedenstående skema angiver de oplysninger, som skal indgives til myndighederne ved ansøgning af projekter, der er omfattet af lovens bilag 2, jf. lovens § 21. Bygherren skal, hvor det er relevant for ansøgningen om det konkrete projekt, tage hensyn til kriterierne i lovens bilag 6, når skemaet udfyldes. Såfremt der allerede foreligger oplysninger om de indvirkninger, projektet kan forventes at få på miljøet, medsendes disse oplysninger. Skemaet finder ikke anvendelse for sager, der behandles af Naturstyrelsen og Energistyrelsen. Skemaets oplysningskrav er vejledende og fastsat under hensyntagen til kriterierne i lovens bilag 5.

Basisoplysninger	Tekst	
Projektbeskrivelse (kan vedlægges)	Ansøger ønsker at etablere ca 1,6 ha bladet nåle og løvskov. Hvis Vejle Kommune godkender ansøgningen om skovrejsning, vil, plantningen blive gennemført foråret 2025. Arealet tilplantet forskellige løv og nåletræsarter, Skovrejsningen sker uden dybdegående jordbearbejdning.	
Navn, adresse, telefonnr. og e-mail på bygherre		
Navn, adresse, telefonnr. og e-mail på kontaktperson	Nicolai S. Kjær, SAGRO, John Tranums Vej 25, 6705 Esbjerg Ø, 76602185, nsk@sagro.dk	
Projektets adresse, matr. nr. og ejerlav. For havbrug angives anlæggets geografiske placering angivet ved koordinater for havbrugets 4 hjørneafmærkninger i bredde/længde (WGS-84 datum).	Mejslingvej 25, 7100 Vejle, 1a Jerlev By, Jerlev	
Projektet berører følgende kommune eller kommuner (omfatter såvel den eller de kommuner, som projektet er placeret i, som den eller de kommuner, hvis miljø kan tænkes påvirket af projektet)	Vejle Kommune	
Oversigtskort i målestok eks. 1:50.000 – Målestok angives. For havbrug angives anlæggets placering på et søkort.	1:2.000	
Kortbilag i målestok 1:10.000 eller 1:5.000 med indtegning af anlægget og projektet (vedlægges dog ikke for strækningsanlæg).	Målestok angives: 1.2000	
Forholdet til VVM reglerne	<b>Ja</b>	<b>Nej</b>
Er projektet opført på bilag 1 til lov om miljøvurdering af planer og programmer og konkrete projekter (VVM).	x	Hvis ja, er der obligatorisk VVM-pligtigt. Angiv punktet på bilag 1:
Er projektet opført på bilag 2 til lov om miljøvurdering af planer og programmer og af konkrete projekter (VVM).	x	Hvis ja, angiv punktet på bilag 2: Ny plantning
<b>Projektets karakteristika</b>	<b>Tekst</b>	
1. Hvis bygherren ikke er ejer af de arealer, som projektet omfatter angives navn og adresse på de eller den pågældende ejer, matr. nr. og ejerlav		
2. Arealanvendelse efter projektets realisering. Det fremtidige samlede bebyggede areal i m <sup>2</sup> Det fremtidige samlede befæstede areal i m <sup>2</sup> Nye arealer, som befæstes ved projektet i m <sup>2</sup>		
3. Projektets areal og volumenmæssige udformning Er der behov for grundvandssænkning i forbindelse med projektet og i givet fald hvor meget i m Projektets samlede grundareal angivet i ha eller m <sup>2</sup> Projektets bebyggede areal i m <sup>2</sup> Projektets nye befæstede areal i m <sup>2</sup>	0 m2 0 m2 0 m2 0 m2	

Projektets samlede bygningsmasse i m <sup>3</sup> Projektets maksimale bygningshøjde i m Beskrivelse af omfanget af eventuelle nedrivningsarbejder i forbindelse med projektet	0 m <sup>2</sup> 25 m
4. Projektets behov for råstoffer i anlægsperioden Råstofforbrug i anlægsperioden på type og mængde: Vandmængde i anlægsperioden Affaldstype og mængder i anlægsperioden Spildevand til renseanlæg i anlægsperioden Spildevand med direkte udledning til vandløb, søer, hav i anlægsperioden Håndtering af regnvand i anlægsperioden Anlægsperioden angivet som mm/åå – mm/åå	Der vil ikke vil ikke blive brugt vand i anlægsperioden.  Der vil i forbindelse med plantningen, være en mindre mængde plantesække som vil blive afleveret til dagrenovation eller på genbrugspladsen.  Der vil ikke være nogen form for spildevand.  Der vil ikke være behov for at håndtere regnvand. Anlægsperiode 01-03-2025 til 01-07-2025
<b>Projektets karakteristika</b>	<b>Tekst</b>
5. Projektets kapacitet for så vidt angår flow ind og ud samt angivelse af placering og opbevaring på kortbilag af råstoffet/produktet i driftsfasen: Råstoffer – type og mængde i driftsfasen Mellemprodukter – type og mængde i driftsfasen Færdigvarer – type og mængde i driftsfasen Vandmængde i driftsfasen	Ingen råstoffer i driftsfasen  Der vil i forbindelse med udtynding efter 10 – 15 år blive produceret en mindre mængde flis.  Efter 60 til 120 år vil der kunne produceres gavntræ. Der vil ikke være noget vandforbrug i driftsfasen.
6. Affaldstype og årlige mængder, som følge af projektet i driftsfasen: Farligt affald: Andet affald: Spildevand til renseanlæg: Spildevand med direkte udledning til vandløb, sø, hav: Håndtering af regnvand:	Der vil ikke være noget farligt affald.  Der vil kun være affald i form af plantesække. Der vil ikke være behov for håndtering af regn eller spildevand
<b>Projektets karakteristika</b>	<b>Ja Nej Tekst</b>
7. Forudsætter projektet etablering af selvstændig vandforsyning?	<input checked="" type="checkbox"/> x
8. Er projektet eller dele af projektet omfattet af standardvilkår eller en branchebekendtgørelse?	<input checked="" type="checkbox"/> x Hvis »ja« angiv hvilke. Hvis »nej« gå til punkt 10
9. Vil projektet kunne overholde alle de angivne standardvilkår eller krav i branchebekendtgørelsen?	<input checked="" type="checkbox"/> Hvis »nej« angives og begrundes hvilke vilkår, der ikke vil kunne overholdes.
10. Er projektet eller dele af projektet omfattet af BREF-dokumenter?	<input checked="" type="checkbox"/> x Hvis »ja« angiv hvilke. Hvis »nej« gå til pkt. 12.
11. Vil projektet kunne overholde de angivne BREF-dokumenter?	<input checked="" type="checkbox"/> Hvis »nej« angives og begrundes hvilke BREF-dokumenter, der ikke vil kunne overholdes.
12. Er projektet eller dele af projektet omfattet af BAT-konklusioner?	<input checked="" type="checkbox"/> x Hvis »ja« angiv hvilke. Hvis »nej« gå til punkt 14.
<b>Projektets karakteristika</b>	<b>Ja Nej Tekst</b>
13. Vil projektet kunne overholde de angivne BAT-konklusioner?	<input checked="" type="checkbox"/> Hvis »nej« angives og begrundes hvilke BAT-konklusioner, der ikke vil kunne overholdes.
14. Er projektet omfattet af en eller flere af Miljøstyrelsens vejledninger eller bekendtgørelser om støj eller eventuelt lokalt fastsatte støjgrænser?	<input checked="" type="checkbox"/> x Hvis »ja« angives navn og nr. på den eller de pågældende vejledninger eller bekendtgørelser. Hvis »nej« gå til pkt. 17.
15. Vil anlægsarbejdet kunne overholde de eventuelt lokalt fastsatte vejledende grænseværdier for støj og vibrationer?	<input checked="" type="checkbox"/> x Hvis »nej« angives overskridelsens omfang og begrundelse for overskridelsen
16. Vil det samlede projekt, når anlægsarbejdet er udført, kunne overholde de vejledende grænseværdier for støj og vibrationer?	<input checked="" type="checkbox"/> Hvis »nej« angives overskridelsens omfang og begrundelse for overskridelsen

17. Er projektet omfattet Miljøstyrelsens vejledninger, regler og bekendtgørelser om luftforurening?		x	Hvis »ja« angives navn og nr. på den eller de pågældende vejledninger, regler eller bekendtgørelser. Hvis »nej« gå til pkt. 20.
18. Vil anlægsarbejdet kunne overholde de vejledende grænseværdier for luftforurening?			Hvis »Nej« angives overskridelsens omfang og begrundelse for overskridelsen.
19. Vil det samlede projekt, når anlægsarbejdet er udført, kunne overholde de vejledende grænseværdier for luftforurening?			Hvis »Nej« angives overskridelsens omfang og begrundelse for overskridelsen.
20. Vil projektet give anledning til støvgener eller øgede støvgener I anlægsperioden? I driftsfasen?		x	Hvis »ja« angives omfang og forventet udbredelse.
<b>Projektets karakteristika</b>	<b>Ja</b>	<b>Nej</b>	<b>Tekst</b>
21. Vil projektet give anledning til lugtgener eller øgede lugtgener I anlægsperioden? I driftsfasen?		x	Hvis »ja« angives omfang og forventet udbredelse.
22. Vil anlægget som følge af projektet have behov for belysning som i aften og nattetimer vil kunne oplyse naboarealer og omgivelserne I anlægsperioden? I driftsfasen?		x	Hvis »ja« angives og begrundes omfanget.
23. Er anlægget omfattet af risikobekendtgørelsen, jf. bekendtgørelse om kontrol med risikoen for større uheld med farlige stoffer nr. 372 af 25. april 2016?		x	
<b>Projektets placering</b>	<b>Ja</b>	<b>Nej</b>	<b>Tekst</b>
24. Kan projektet rummes inden for lokalplanens generelle formål?	x		Hvis »nej«, angiv hvorfor:
25. Forudsætter projektet dispensation fra gældende bygge- og beskyttelseslinjer?		x	Hvis »ja« angiv hvilke:
26. Indebærer projektet behov for at begrænse anvendelsen af naboarealer?		x	
27. Vil projektet kunne udgøre en hindring for anvendelsen af udlagte råstofområder?		x	
28. Er projektet tænkt placeret indenfor kystnærhedszonen?		x	
<b>Projektets placering</b>	<b>Ja</b>	<b>Nej</b>	<b>Tekst</b>
29. Forudsætter projektet rydning af skov? (skov er et bevokset areal med træer, som danner eller indenfor et rimeligt tidsrum ville danne sluttet skov af højstammede træer, og arealet er større end ½ ha og mere end 20 m bredt.)		x	
30. Vil projektet være i strid med eller til hinder for realiseringen af en rejst fredningssag?		x	
31. Afstanden fra projektet i luftlinje til nærmeste beskyttede naturtype i henhold til naturbeskyttelseslovens § 3.			350
32. Er der forekomst af beskyttede arter og i givet fald hvilke?		x	
33. Afstanden fra projektet i luftlinje til nærmeste fredede område.			2,7 km
34. Afstanden fra projektet i luftlinje til nærmeste internationale naturbeskyttelsesområde (Natura 2000-områder, habitatområder, fuglebeskyttelsesområder og Ramsarområder).			4,3 km
35. Vil projektet medføre påvirkninger af overfladevand eller grundvand, f.eks. i form af udledninger til eller fysiske ændringer af vandområder eller grundvandsforekomster?	x	x	Hvis »ja« angives hvilken påvirkning, der er tale om.
36. Er projektet placeret i et område med særlige drikkevandinteresser?		x	
37. Er projektet placeret i et område med registreret jordforurening?		x	
38. Er projektet placeret i et område, der i kommuneplanen er udpeget som område med risiko for oversvømmelse.		x	
39. Er projektet placeret i et område, der, jf. oversvømmelsesloven, er udpeget som risikoområde for oversvømmelse?		x	

Projektets placering	Ja	Nej	Tekst
40. Er der andre lignende anlæg eller aktiviteter i området, der sammen med det ansøgte må forventes at kunne medføre en øget samlet påvirkning af miljøet (Kumulative forhold)?	x		Da der er tale om skovrejsning på landbrugsjord, må det forventes at den påvirkning projektet medføre må være til gavn for miljøet
41. Vil den forventede miljøpåvirkning kunne berøre nabolande?			
42. En beskrivelse af de tilpasninger, ansøger har foretaget af projektet inden ansøgningen blev indsendt og de påtænkte foranstaltninger med henblik på at undgå, forebygge, begrænse eller kompensere for væsentlige skadelige virkninger for miljøet?			Der er ikke foretaget tilpasninger

43. Undertegnede erklærer herved på tro og love rigtigheden af ovenstående oplysninger.

Dato: 12-08-2024 Bygherre/anmelder: 

### Vejledning

Skemaet udfyldes af bygherren eller dennes rådgiver baseret på bygherrens viden om eget projekt sammenholdt med de oplysninger og vejledninger, der henvises til i skemaet. Det forudsættes således, at bygherren eller dennes rådgiver er fortrolig med den miljølovgivning, som projektet omfattes af. Bygherren skal ikke gennem præcise beregninger angive projektets forventede påvirkninger men alene tage stilling til overholdelsen af vejledende grænseværdier og angivne miljøforhold baseret på de oplysninger, der kan hentes på offentlige hjemmesider.

Farverne »rød/gul/grøn« angiver, hvorvidt det pågældende tema kan antages at kunne medføre, at projektet vurderes at kunne påvirke miljøet væsentligt og dermed være VVM-pligtigt. »Rød« angiver en stor sandsynlighed for VVM-pligt og »grøn« en minimal sandsynlighed for VVM-pligt. Hvis feltet er sort, kan spørgsmålet ikke besvares med ja eller nej. VVM-pligten afgøres dog af VVM-myndigheden. I de fleste tilfælde vil kommunen være VVM-myndighed.

Bygherres eller dennes rådgivers udfyldelse af skemaet er omfattet af straffelovens § 161 om strafansvar ved afgivelse af urigtige oplysninger til en offentlig myndighed.