

Kirkbi A/S  
Att: Peter Vind Larsen  
Koldingvej 2  
7190 Billund

**Birthe Overgaard**

Mobil tlf.: 23415645  
birov@vejle.dk

16. august 2024

J. nr.: 09.40.20-P16-15-  
24

## **Afgørelse om anmeldelse af skovrejsning, dispensation, VVM-screening og derudfra afgørelse om 'ikke miljøvurderingspligt'**

Vejle Kommune har den 17. juni 2024 modtaget din anmeldelse af skovrejsning på matr.nre. 5a, 5n og 5o, Fårupgård, Jelling. Ifølge §§ 6 og 7 i Bekendtgørelse om jordressourcens anvendelse til dyrkning og natur<sup>1</sup>, skal du anmelde/ansøge om skovrejsning, inden du planter skoven.

Figur 1 viser et oversigtskort over det anmeldte skovrejsningsareal.

**Teknik & Miljø  
Natur & Udeliv**

Kirketorvet 22, 7100 Vejle  
Tlf.: 76 81 22 30

Åbningstider  
Fremmøde  
Mandag-onsdag kl. 8-15  
Torsdag kl. 8-17  
Fredag kl. 8-14

Telefon  
Mandag-onsdag kl. 8-15  
Torsdag kl. 8-17  
Fredag kl. 8-14

---

<sup>1</sup> BEK nr 60 af 19/01/2023



Figur 1. Oversigtskort med angivelse af det anmeldte skovrejsningsareal, markeret med gul streg. Røde linjer er matrikelgrænser. ©Vejle Kommune SDFE.

Skovrejsning er omfattet på Miljøvurderingslovens bilag 2, pkt. 1d<sup>2</sup>. Derfor skal kommunen udføre en VVM-screening af din ansøgning med henblik på at vurdere, om dit projekt evt. kan føre til en væsentlig ændring af miljøet, og på den baggrund skal kommunen afgøre, om projektet er omfattet af miljøvurderingspligt. Vejle Kommunes VVM-screening og afgørelse i forbindelse med din skovrejsningsanmeldelse fremgår af side 5.

<sup>2</sup> LBK nr. 4 af 3. januar 2023

Kommunen skal også vurdere din ansøgning om skovrejsning i forhold til anden lovgivning og i forhold til kommuneplanens retningslinjer om skovrejsning. Derudover er en del af det anmeldte areal, som ønskes tilplantet, beliggende inden for et område, der i Kommuneplan 2021-2033 er udpeget som 'Skovrejsning uønsket'. Skovrejsningen kan derfor kun etableres på dette areal, hvis der også kan opnås en dispensation fra Bekendtgørelsen om jordressourcens anvendelse til dyrkning og natur<sup>3</sup>. Vejle Kommunes vurdering og afgørelse ses på side 5.

---

<sup>3</sup> BEK nr. 60 af 19. januar 2023

# Afgørelse om 'ikke miljøvurderingspligt' ved skovrejsning

Vejle Kommune har foretaget en miljøvurderingsscreening af din anmeldte skovrejsning, som fremgår af vedhæftede screeningsskema. Kommunen vurderer, at dit projekt ikke vil have en negativ påvirkning på miljøet.

Vejle Kommune træffer derfor hermed afgørelse efter § 21, stk. 1 i Miljøvurderingsloven om, at din anmeldte skovrejsning på i alt 19,66 ha ikke kræver en miljøvurdering (ikke miljøvurderingspligt).

Afgørelsen om 'ikke miljøvurderingspligt' vil blive offentlig bekendtgjort på Vejle Kommunes hjemmeside ([www.vejle.dk/afgoerelser](http://www.vejle.dk/afgoerelser)) den 20. august 2024.

Du skal være opmærksom på, at kommunens afgørelse om, at dit projekt ikke kræver en miljøvurdering, ikke er det samme som en tilladelse til skovrejsning.

Hvis du vil ændre dit projektet, skal du sende kommunen en tilrettet ansøgning, jf. Miljøvurderingslovens § 18. Kommunen vil så vurdere, om dine ændringer kræver en miljøvurdering.

Denne afgørelse bortfalder, hvis du ikke har udnyttet afgørelsen, inden 3 år efter du har modtaget den, eller du ikke har udnyttet afgørelsen i 3 på hinanden følgende år.

## Klagevejledning

Der kan klages over denne afgørelse. Kommunalbestyrelsens afgørelse kan påklages til Miljø- og Fødevareklagenævnet af:

- Miljøministeren
- Enhver med en retlig interesse i sagens udfald
- En nationalparkfond oprettet efter lov om nationalparker
- Landsdækkende foreninger og organisationer, der har beskyttelsen af natur og miljø som hovedformål
- Landsdækkende foreninger og organisationer, som efter deres formål varetager af væsentlige brugerinteresser inden for arealanvendelse.

Du klager via Klageportalen, som du finder et link til på [www.borger.dk](http://www.borger.dk) og [www.virk.dk](http://www.virk.dk). På én af disse sider logger du på, ligesom du plejer, typisk med MIT-ID. Klagen sendes efter udfyldelse gennem Klageportalen til den myndighed, der har truffet afgørelsen. En klage er indgivet, når den er tilgængelig for myndigheden i Klageportalen.

Miljø- og Fødevareklagenævnet skal som udgangspunkt afvise en klage, som kommer uden om Klageportalen, hvis der ikke er særlige grunde til det. Hvis du ønsker at blive fritaget for at bruge Klageportalen, skal du sende en begrundet anmodning til kommunen. Kommunen videresender herefter anmodningen til Miljø- og Fødevareklagenævnet, som træffer afgørelse om, hvorvidt din anmodning kan imødekommes.

Kommunen sender via Klageportalen kommunens bemærkninger til sagen og de anførte klagepunkter til Miljø- og Fødevareklagenævnet, vedhæftet den påklagede afgørelse og de dokumenter, der er indgået i sagens bedømmelse.

Klagefristen udløber 4 uger efter, at afgørelsen er meddelt. Er afgørelsen offentligt bekendtgjort, regnes klagefristen dog altid fra bekendtgørelsen. Hvis klagefristen udløber på en lørdag eller helligdag, forlænges klagefristen til den følgende hverdag.

Når du klager, skal du betale et gebyr på kr. 900,- for privatpersoners og kr. 1800,- for virksomheders og organisationers vedkommende. Gebyret betales via Klageportalen. Vejledning om gebyrordningen kan findes på Miljø- og Fødevareklagenævnets hjemmeside.

Hvis der klages rettidigt, må en tilladelse ikke udnyttes, før klagen er afgjort, medmindre Miljø- og Fødevareklagenævnet bestemmer andet.

Hvis du ønsker din sag prøvet ved domstolene, skal dette ske inden 6 måneder fra den dato, afgørelsen er meddelt eller offentliggjort. Uanset om der anlægges retssag, er man forpligtet til at rette sig efter Miljø- og Fødevareklagenævnets afgørelse, indtil domstolen måtte bestemme noget andet.

# Vurdering af skovrejsningsprojekt i forhold til øvrig lovgivning og planer samt afgørelse og dispensation

Udover at screene dit projekt i forhold til for miljøvurderingspligt, skal kommunen også vurdere projektet i forhold til:

- Beskyttelseslinjer omkring fortidsminder, vandløb og søer
- Fredede fortidsminder
- Beskyttede naturtyper, jf. Naturbeskyttelseslovens § 3
- Beskyttede sten- og jorddiger, jf. Museumslovens § 29a
- Vandløbsloven
- Områdeudpegning i Kommuneplanen
- Vejbyggelinjer
- Område med særlige drikkevandsinteresser eller område med vandindvindingsopland til almene vandforsyninger
- Fredninger
- Internationale naturbeskyttelsesområder og beskyttede arter
- Klimatilpasningsplaner.

## Beskyttelseslinjer

Inden for skovrejsningsarealet løber der skovbyggelinjer. Disse har ikke indflydelse på skovrejsningen, men skovbyggelinjernes forløb kan evt. blive ændret af, at der plantes ny skov.

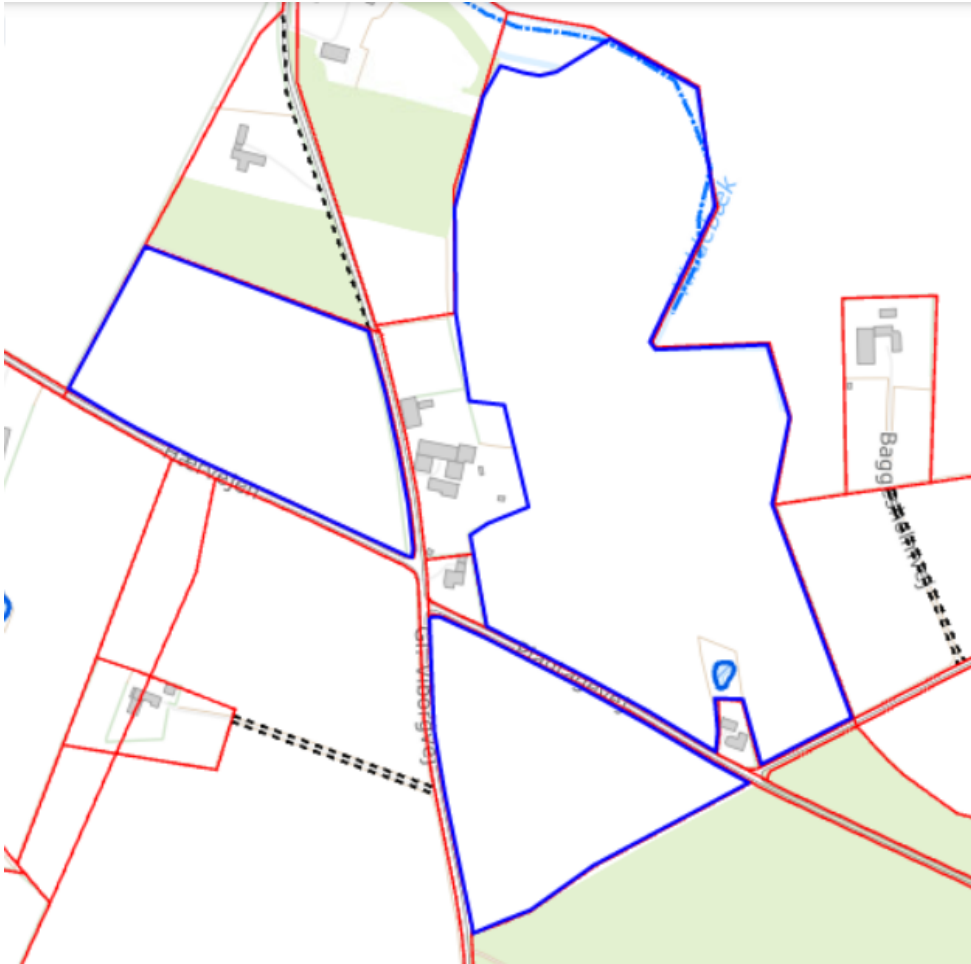
Det anmeldte areal er ikke omfattet af andre beskyttelseslinjer.

## Fredede fortidsminder

Der ligger ikke fredede fortidsminder inden for eller grænsende op til det anmeldte areal. VejleMuseerne er blevet hørt i forbindelse med skovrejsningsprojektet, og VejleMuseerne bemærker, at skovrejsning vurderes som uproblematisk i forhold til fortidsminder, såfremt der ikke pløjes dybere end landbrugsmæssig pløjning ved plantning af træerne.

## Beskyttede naturtyper

I de anmodede skovrejsningsarealer indgår flere områder med beskyttet natur.



Figur 2. Oversigtskort med angivelse af det anmeldte skovrejsningsareal, markeret med blå streg. Lys blå stiplede linje angiver beskyttet vandløb. Blå linje og lysblå flade angiver beskyttet sø. Røde linjer er matrikelgrænser. ©Vejle Kommune SDFE.

I den nordlige ende af skovrejsningsarealet på matr.nr. 5a, Fårupgård, Jelling løber et beskyttet vandløb, Kiddebæk, som det fremgår af figur 2

Vandløbet og dets nærmeste omgivelser er, som vist i figur 5, udpeget i kommuneplanen som 'skovrejsnings uønsket'.

Du har søgt om dispensation til at beplante i arealet udpeget som 'skovrejsning uønsket'.

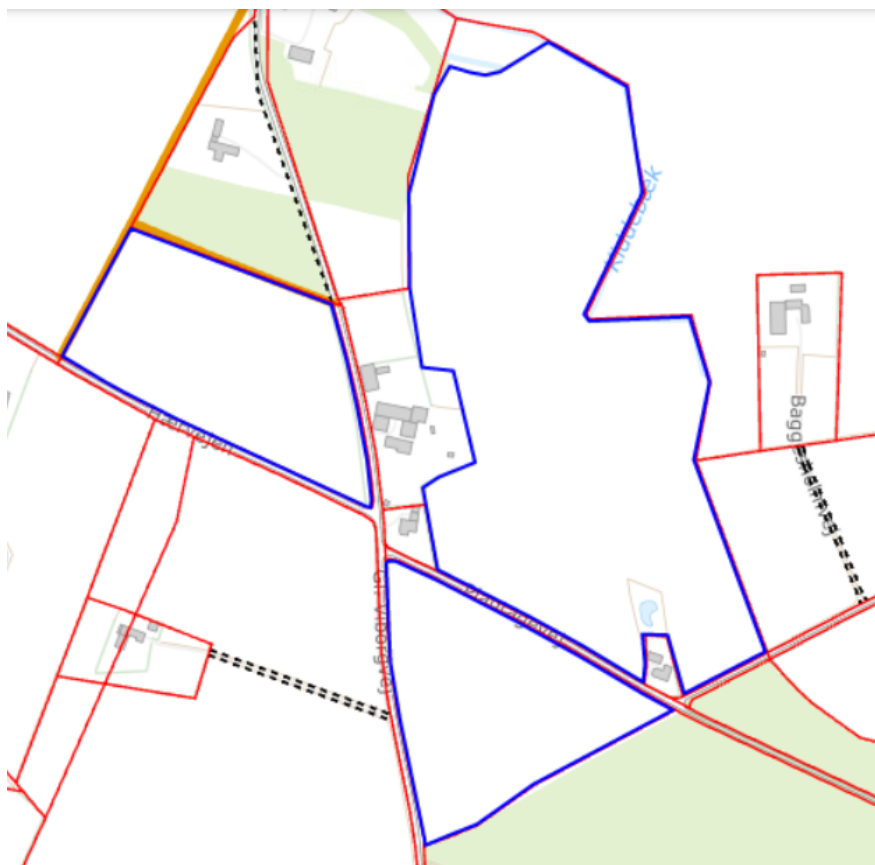
I den sydlige ende af matr.nr. 5a, Fårupgård, Jelling ligger en beskyttet sø, som det fremgår af figur 2. Området umiddelbart omkring søen er ikke medtaget i din skovrejsningsanmeldelse.

Der må ikke beplantes op til 20 m fra den registrerede afgrænsning af den beskyttede sø.

### Beskyttede sten- og jorddiger

Som vist i figur 3, er der beskyttede diger på eller som grænse til det pågældende areal langs hhv. den vestlige og den nordlige side af matr.nr. 50, Fårupgård, Jelling.

Der må ikke beplantes op til 2 m fra digefoden af de beskyttede diger.



Figur 3. Oversigtskort med angivelse af det anmeldte skovrejsningsareal, markeret med blå streg. Orange linjer angiver beskyttede diger. Røde linjer er matrikelgrænser. ©Vejle Kommune SDFE.

### Vandløbsloven

Vejle Kommune har ikke kendskab til eventuelle dræn ved skovrejsningsarealet. Der gøres opmærksom på, at der jf. Vandløbslovens<sup>4</sup> § 6, stk. 3 ikke må foretages beplantning så tæt på rørlagte vandløb og dræn, at der kan være risiko for, at rørledninger beskadiges eller tilstoppes, så afvanding fra andre lodsejeres arealer forhindres. Hvis der er dræn, der kun afvander din egen jord, kan du sløjfe dem uden behandling efter Vandløbsloven. Du skal søge om forudgående tilladelse efter Vandløbsloven til alle andre ændringer af dræn.

<sup>4</sup> LBK nr. 1217 af 25/11/2019



## Områdeudpegninger

Det anmeldte areal er omfattet af følgende områdeudpegninger af Kommuneplan 2021-2033:

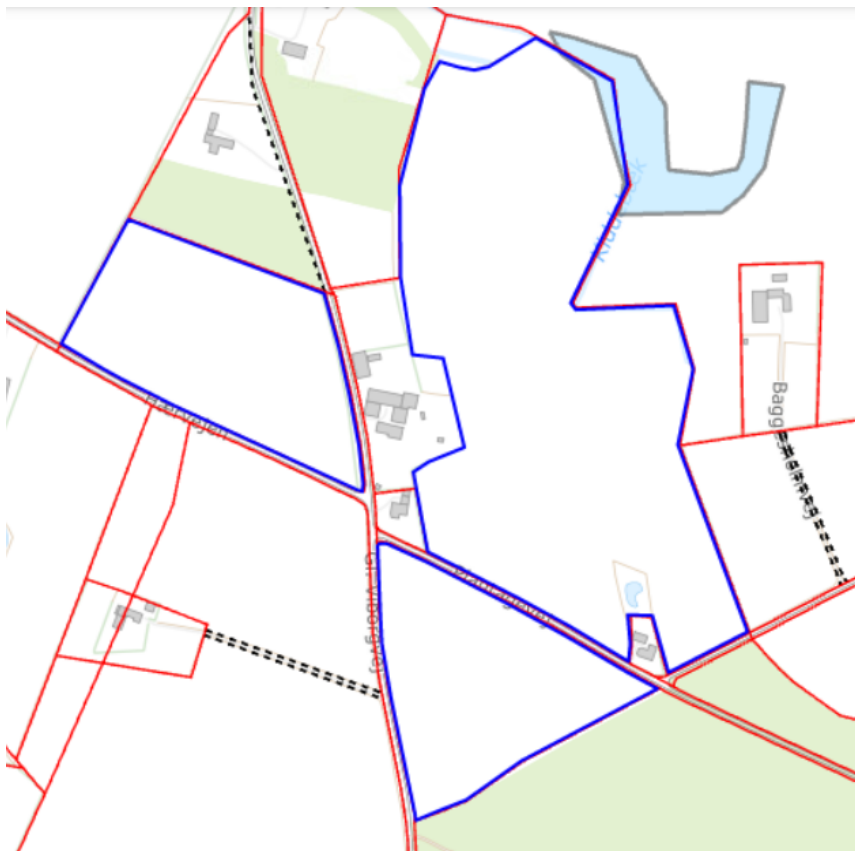
- Særligt værdifulde landbrugsområder
- Lavbundsareal
- Skovrejsnings uønsket

### *Særligt værdifulde landbrugsområder*

Det meste af det anmeldte areal ligger inden for udpegningen af særlige værdifulde landbrugsområder (SVL). Det overordnede formål med SVL er at udpege arealer, der fastholdes til landbrugsformål for at sikre produktionen af afgrøder og husdyr. I retningslinjerne for SVL angives det, at der kan indgås aftaler med lodsejere om skovrejsning, etablering af vådområder mm., der kan ændre arealets status fra at være SVL. Derfor vurderer Vejle Kommune, at skovrejsning kan foretages på det anmeldte areal ift. SVL.

### *Lavbundsareal*

I den nordlige ende af matr.nr. 5a, Fårupgård, Jelling, er et område udpeget i kommuneplanen som 'lavbundsareal'. Det udpegede lavbundsareal fremgår af figur 4.



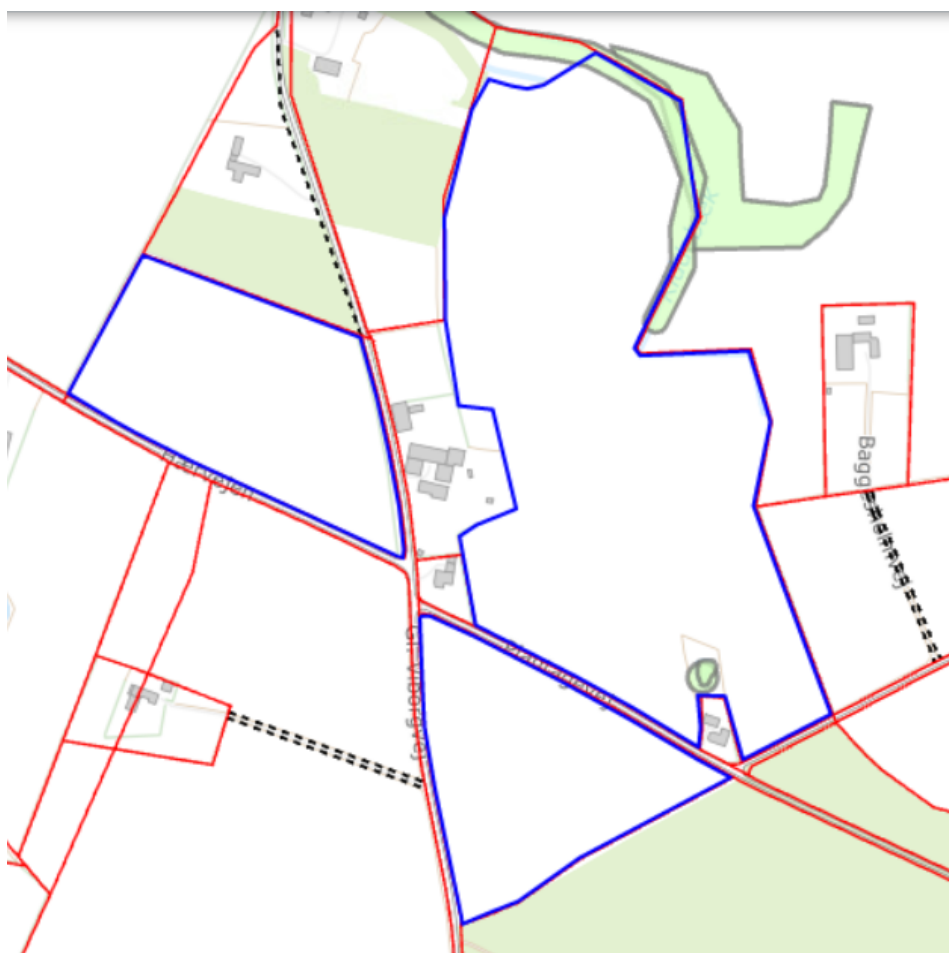
Figur 4. Oversigtskort, der med blå streg markerer det anmeldte skovrejsningsareal sammen med en lys blå flade, der markerer områder udpeget som 'lavbundsareal' i kommuneplanen. Matrikelgrænser er vist med røde linjer. ©Vejle Kommune, SDFE.

Dette areal er på den baggrund omfattet af en udpegning som 'skovrejsnings uønsket', som det fremgår af figur 5.

Kommunen har ikke planer om at bruge lavbundsarealet, for nuværende.

### *Skovrejsning uønsket*

Der er udpegninger af 'Skovrejsning uønsket' på arealet. Udpegningerne udgøres af arealer med en lavbundsområde samt af arealer omkring det beskyttede vandløb og den beskyttede sø. Figur 5 viser alle arealer med udpegningen 'Skovrejsning uønsket' i området.



*Figur 5. Oversigtskort, der med blå streg markerer det anmeldte skovrejsningsareal sammen med en lys grøn flade, der markerer områder udpeget som 'Skovrejsning uønsket' i kommuneplanen. Matrikelgrænser er vist med røde linjer. ©Vejle Kommune, SDFE.*

Du har søgt om dispensation til at beplante i arealet omkring det beskyttede vandløb.

## **Veje**

Der er ikke tinglyst bestemmelser om vejbyggelinje på eller langs skovrejsningsarealet. Arealet ligger dog ud til flere kommuneveje.

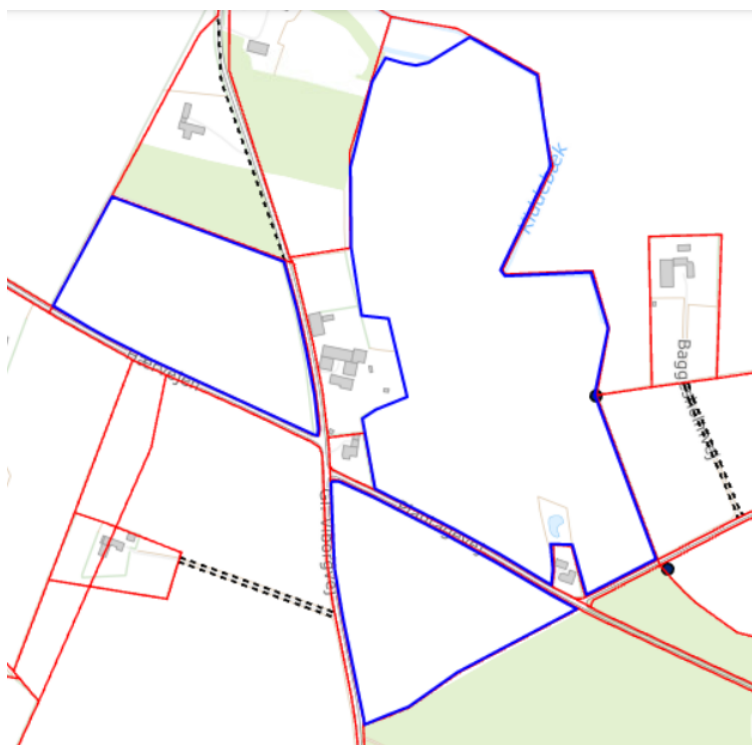
Det præciseres, at beplantning skal kunne holdes helt inde på egen grund og ikke må vokse ud over vejskel. Det anbefales derfor, at der medregnes en rabat til vejene på 1-1,5 m, hvor der ikke må rejses skov. Dette gælder også eksisterende beplantning.

Der er to vejkryds involverede i skovrejsningen, og derfor gør kommunen opmærksom på, at skovrejsningen ikke må gå ud over oversigtsforholdene her. Normalt vil det være 3 m x 1,95 m. Inden for oversigtslinjerne må der ikke være beplantning højere end 80 cm over tilstødende vejs midterhøjde.

Lige nu er der meget dårlige oversigtsforhold fra Hærvejen ud mod Gl Viborgvej, pga. det eksisterende læhegn. Du har i en mail angivet, at det er planen at bibeholde dette hegn. Vejmyndigheden anbefaler, at hegnet studses e.l., så oversigtsforholdene bliver mere optimale, og vil gerne i dialog med dig om dette. Har du spørgsmål hertil kan disse rettes til vejmyndighed@vejle.dk.

## **Tekniske anlæg**

Som vist i figur 6, er der i den østlige side af skovrejsningsarealet en spildevandsknude.



Figur 6. Oversigtskort, der med blå streg markerer det anmeldte skovrejsningsareal. Som sorte cirkler, er angivet placeringen af spildevandsknuder ved arealerne. Matrikelgrænser er vist med røde linjer. ©Vejle Kommune, SDFE.

Den pågældende spildevandsknode er privat, og du opfordres derfor til at gå i dialog med ejeren om skovrejsningens betydning for anlægget.

Der er en række ledninger o.l. på og langs det anmeldte skovrejsningsareal. Vejle Kommune gør opmærksom på, at du selv har ansvar for at overholde tinglyste afstande til disse.

### **Drikkevandsudpegninger**

Det anmeldte areal er omfattet af drikkevandsudpegningen 'område med drikkevandsinteresse'. Det er Vejle Kommunes vurdering, at skovrejsningen kan være med til at beskytte grundvandsressourcerne i området, og skovrejsningsprojektet ikke vil have en negativ påvirkning af udpegningen.

### **Fredninger**

Det anmeldte areal ligger ikke inden for et fredet område.

### **Internationale naturbeskyttelsesområder og beskyttede arter**

#### *Natura 2000*

Det anmeldte areal er ikke beliggende inden for et Natura 2000-område. Nærmeste Natura 2000-område er *81, Øvre Grejs Ådal*, som ligger ca. 810 m sydvest for det anmeldte areal. Vejle Kommune vurderer, at skovrejsningen kan gennemføres uden, at det medfører negative påvirkninger af arter eller naturtyper på Natura 2000-områdernes udpegningsgrundlag grundet afstand hertil.

#### *Bilag IV-arter*

Vejle Kommune har ikke kendskab til forekomst på ejendommen af arter, der er listet på EU's Habitatbekendtgørelses<sup>5</sup> Bilag IV, dvs. arter, der kræver streng beskyttelse. Jf. naturdata fra Danmarks Miljøportal er der heller ikke registreret bilag IV-arter inden for det anmeldte areal eller i umiddelbar nærhed deraf.

Nærmeste registreringer af en bilag IV-arter er dog af odder, som er registreret ca. 1,1 km syd for det anmeldte areal. Der er desuden flere registreringer af bilag IV-arten stor vandsalamander, ca. 1,4 km mod øst og sydøst.

---

<sup>5</sup> [EU's Habitatbekendtgørelse](#)

Odder færdes i hele Gudenåsystemet, bevæger sig langt omkring, og kan potentielt findes i tilknytning til alle vådområder. Dens yngle- og rasteområder kan findes i hele udbredelsesområdet. Individerne kræver meget plads, hvorfor det er vigtigt med gode spredningskorridorer i form af vandløb og sammenhængende naturområder. Odder er nataktiv og følsom over for menneskelig forstyrrelse. Vejle Kommune vurderer, at det beskyttede vandløb på matr.nr. 5a, Fårupgård, Jelling kan være levested for odder, og at der derfor ikke må beplantes op til 20 m fra vandløbets faktiske forløb.

Det vurderes, at den beskyttede sø på skovrejsningsarealet kan være levested for stor vandsalamander. Arten yngler i solbeskinnede vandhuller med god vandkvalitet og uden fisk. Den er afhængig af lunt vand, hvorfor den oftest findes i lavvandede søer med en flad brinkhældning. Den overvintrer oftest i skov, i stengærder, under grene eller lignende beskyttelse og er afhængig af, at der er egnede yngleområder og overvintringsområder i nærheden af hinanden. Skovrejsningen vurderes derfor, at kunne være til gavn for arten, men det skal sikres, at lysindfaldet til den pågældende sø ikke mindskes. Derfor stilles der krav om, at der ikke må beplantes op til 20 m fra søens registrerede afgrænsning.

Da skovrejsningsarealet derudover er en mark i omdrift, vurderes det ikke, at der for nuværende er potentielle levesteder for andre bilag IV-arter inden for det anmeldte areal. Vejle Kommune vurderer derfor, at projektet med de stillede vilkår ikke vil forringe levevilkårene for dyre- og plantearter omfattet af EU's Habitatbekendtgørelses Bilag IV.

### **Klimatilpasningsplaner**

Vejle Kommune har vedtaget en klimaplan, hvor skovrejsning direkte understøtter formålet.

### **Høring**

Skovrejsningsprojektet har været i høring hos berørte naboer. Vejle Kommune har modtaget et høringssvar fra ejer af Plantagevej 6. Teksten fra høringssvaret er vist i bilag A.

Vejle Kommune videregiver blot høringssvarene til dig her. Du skal derfor selv tage kontakt til de pågældende for en dialog omkring skovrejsningen.

## Konklusion

Vejle Kommune giver hermed dispensation til, at der kan rejses skov inden for det udpegede område med 'skovrejsning uønsket' på matr.nr. 5a, Fårupgård, Jelling beliggende på adressen Gl Viborgvej 12, 7300 Jelling, der er udpeget som hhv. lavbundsareal og beskyttet vandløb. Dispensationen er givet efter § 7, stk. 2 i Bekendtgørelsen om jordressourcens anvendelse til dyrkning og natur.

Kommunen vurderer ikke, at det pågældende lavbundsareal, der indgår i matr.nr. 5a, Fårupgård, Jelling skal omdannes til vådområde e.l.

Kommunen vurderer, at udpegningen på baggrund af det beskyttede vandløb ikke nødvendigvis følger vandløbets nuværende forløb. Kommunen vurderer dog, at vandløbet skal kunne vedligeholdes maskinelt, og at dets tilstand i øvrigt ikke må påvirkes af skovrejsningen. Der stilles derfor et krav om afstand mellem beplantning og vandløbet. Vandløbet vurderes desuden at være levested for den beskyttede art odder. Derfor stilles der vilkår om en udvidet afstand for, hvor tæt på vandløbet der må beplantes.

Vejle Kommune har ingen indvendinger mod tilplantningen såfremt, at følgende vilkår efterfølges:

- Der må ikke tilplantes op til 20 m fra det faktiske forløb af det beskyttede vandløb.
- Der må ikke tilplantes op til 20 m fra den registrerede afgrænsning af den beskyttede sø.
- Der må ikke køres eller deponeres materiale, varigt eller midlertidigt, op til 20 m fra hhv. det faktisk forløb af det beskyttede vandløb og den beskyttede søs registrerede afgrænsning.
- Der må ikke beplantes op til 2 m fra digefoden af de beskyttede diger.
- Der må ikke graves dybere end landbrugsmæssig pløjning ved plantning af træerne.

Der gøres opmærksom på, at du selv har ansvar for at overholde tinglyste afstande til f.eks. ledningsanlæg, nabobygninger o.l.

## Klagevejledning

Denne afgørelse kan påklages til Landbrugsstyrelsen.

Klageberettigede er:

- Ansøger
- Landbrug og Fødevarer
- Hovedorganisationen for Danmarks Naturfredningsforening
- Hovedorganisationen for Friluftsrådet

Klagefristen udløber 4 uger fra den dato, hvor afgørelsen er meddelt til klageberettigede.

Du kan sende din klage til Vejle Kommune, til e-mail [post@vejle.dk](mailto:post@vejle.dk) eller ved brev til adressen Teknik og Miljø, Vejle Kommune Kirketorvet 22, 7100 Vejle. E-mailen eller brevet skal indeholde sagsnummeret, og skriv gerne 'att. Natur- og Udeliv – klage over skovrejsning' i emnefeltet og evt. i overskriften.

Din klage og kommunens bemærkninger til klagen sender kommunen videre til Landbrugsstyrelsen, der herefter behandler klagen.

Landbrugsstyrelsen meddeler herefter ansøgeren afgørelsen af klagesagen og sender afgørelsen til kommunen samt til de klageberettigede organisationer.

Hvis du ønsker din sag prøvet ved domstolene, skal dette ske inden 6 måneder fra den dato, hvor afgørelsen er meddelt eller offentliggjort.

Venlig hilsen

**Birthe Overgaard**

Biolog

Vejle Kommune

Sagsforberedende myndighedsarbejde på denne sag er lavet af ekstern konsulent Jørgen Bennedsen Beck. Jørgen kan træffes på tlf. 44 18 90 64 og på mail: [jbbec@vejle.dk](mailto:jbbec@vejle.dk).

## Bilag A. Høringssvar fra Plantagevej 6

Jeg ønsker hermed at gøre indsigelse mod skovrejsningsprojektet.

Jeg ejer og bor i ejendommen på [Plantagevej 6](#), 7300 Vejle.

Vi købte ejendommen tilbage i 1998.

Jeg modtog henvendelsen fra Vejle Kommune den 20. juni 2024, hvor der var angivet en høringsfrist indtil den 3. juli 2024. I dette tidsrum var jeg på ferie og det var derfor ikke muligt for mig, at fremsende partsvar inden for tidsfristen.

Jeg kontaktede derfor Vejle Kommune for at få udvidet tidsfristen. Jeg har således aftalt med Jørgen Bennedsen Beck fra Vejle Kommune, at jeg kan fremsende partshøring inden udgang af juli 2024.

Skovrejsningsprojektet vil, hvis det godkendes i ansøgte version, komme til at grænse lige op til min ejendom, samt skoven vil omringe min grund fuldstændig.

Det ansøgte skovrejsningsprojekt vil derfor få væsentlige negative konsekvenser for min ejendom, det drejer sig om følgende forhold:

### 1. Æstetisk og ejendomsværdi

Skovrejsningen vil ændre det åbne landskab, som er en væsentlig del af min ejendommens karakter og værdi.

Skovens træer vil blokere den nuværende flotte udsigt, hvilket kan reducere ejendommens attraktion og markedsværdi.

Vi købte ejendommen med det ønske og den forudsætning at huset ligger i åben landskab i et landbrugsområde og ikke i en skov.

Vores ejendom og hus vil skifte fra at ligge i et landbrugsområde, til at ligge midt i en skov.

### 2. Lysforhold og livskvalitet

Skoven vil reducere lysindfaldet til min ejendom, og der må forventes væsentlige skyggegener for mig og min familie, både i haven og inde i huset.

Uvilkårlig vil det påvirke boligkomforten og livskvaliteten ved at bo og leve i mit hus.

Mit energiforbruget vil øges pga. mere kunstig belysning.

Mangel på naturligt lys kan desuden have negative effekter på vores mentale og psykiske trivsel.

### 3. Negative konsekvenser for huset

Mit hus har stråtag.

Skovrejsningen og de forventelige negative skygge konsekvenser, kan have en betydelig indflydelse på mit hus fordi det har stråtag.



Stråtaget har brug for sollys til at holde materialet tørt og forhindre fugtighed, som kan føre til dannelse af svamp og alger.

Hvis et stråtag er konstant i skygge, især i fugtige klimaer, kan det betyde, at stråene ikke får mulighed for at tørre ordentligt ud, hvilket kan forkorte tagets levetid.

For at opnå den bedste beskyttelse og vedligeholdelse af stråtaget, er det anbefalet at sikre, at der ikke er træer eller andre store objekter, der kaster permanent skygge på taget.

Dette vil hjælpe med at holde stråene tørre og forlænge tagets holdbarhed. Ødelægges mit stråtag, vil det koste mig mange penge at forny taget.

4. Er skovrejsningen forenelig med kommuneplanen ?

I kommuneplanen er området udlagt som "særlig værdifulde landbrugsområder", det fremgår af kommuneplanen at det overordnede formål med de særligt værdifulde landbrugsområder (SVL) er at udpege arealer, der fastholdes til landbrugsformål for at sikre produktionen af:

- afgrøder, herunder specialafgrøder under hensyntagen til bl.a. jordbund, arrondering, vanding og klima.
- husdyr under hensyntagen til mulighed for forsyning og afsætning af foder, energi og gødning m.v.

Er skovrejsning således forenelig med kommuneplanen ?

5. Nord for min ejendom er der en fredet mindre sø. Er det tilladt at plante skov direkte op til denne sø ?

Med venlig hilsen

██████████

# Kopiorientering

Jens Buhl Christensen	<a href="mailto:jcc@hededanmark.dk">jcc@hededanmark.dk</a>
Landbrugsstyrelsen	<a href="mailto:mail@lbst.dk">mail@lbst.dk</a>
Miljøstyrelsen	<a href="mailto:mst@mst.dk">mst@mst.dk</a>
Landbrug og Fødevarer	<a href="mailto:info@lf.dk">info@lf.dk</a>
Danmarks Naturfredningsforening	<a href="mailto:dn@dn.dk">dn@dn.dk</a>
DN Vejle Att.: Uffe Rømer	<a href="mailto:dnvejle-sager@dn.dk">dnvejle-sager@dn.dk</a>
Friluftsrådet Att.: Rose Henriksen	<a href="mailto:kastanjely@mail.dk">kastanjely@mail.dk</a>
DOF Vejle	<a href="mailto:vejle@dof.dk">vejle@dof.dk</a>
DOF	<a href="mailto:natur@dof.dk">natur@dof.dk</a>
VejleMuseerne	<a href="mailto:museerne@vejle.dk">museerne@vejle.dk</a>
Sagro Att.: Signe Bundgaard Pedersen	<a href="mailto:sbp@sagro.dk">sbp@sagro.dk</a>
Landboretligt Udvalg Att.: Bent Lune Nielsen	<a href="mailto:bel@lmo.dk">bel@lmo.dk</a>
Landboretligt Udvalg Att.: Lars Schmidt	<a href="mailto:las@khl.dk">las@khl.dk</a>
Dansk Botanisk Forening Jyllandskredsen	<a href="mailto:dbf.oestjylland@gmail.com">dbf.oestjylland@gmail.com</a>



## Appen for beskyttet natur

Appen for beskyttet natur giver dig hurtig og nem adgang til den vejledende registrering af § 3-beskyttet natur, og udpegningen af § 3-beskyttede vandløb, lige præcis der, hvor du er. Appen giver dig også direkte adgang til at se besigtigelser, artsfund og øvrige informationer om de enkelte § 3-områder, samt arealernes score i Biodiversitetskortet og High Nature Value (HNV). Du kan også se, hvor der er fredede fortidsminder og beskyttede sten- og jorddiger.

Appen kan findes i din iTunes App Store eller på Google Play ved at søge på "beskyttet natur" eller "Miljøstyrelsen" eller ved at følge disse links:

[Download appen for beskyttet natur til Android](#)

[Download appen for beskyttet natur til Iphone](#)

# Vejle Kommune behandler personoplysninger om dig

*(følgende oplysninger er alene relevant i sager om privatpersoner, enkeltmandsvirksomheder eller I/S)*

Vejle Kommune sender dig dette brev for at orientere dig om, at kommunen har indsamlet eller modtaget personoplysninger om dig. Efter Databeskyttelsesforordningens artikel 13 og 14 skal kommunen nemlig give dig en række oplysninger, når der indsamles og behandles personoplysninger om dig.

## 1. Vi er den dataansvarlige – hvordan kontakter du os?

Vejle Kommune er dataansvarlig for behandlingen af de personoplysninger, som er indsamlet eller er modtaget om dig. Kommunens kontaktoplysninger:

Vejle Kommune, Skolegade 1, 7100 Vejle

Telefon: 76 81 00 00. Mail: [post@vejle.dk](mailto:post@vejle.dk) CVR-nr.: 29189900

## 2. Kontaktoplysninger på databeskyttelsesrådgiveren

Hvis du har spørgsmål til kommunens behandling af dine oplysninger, er du altid velkommen til at kontakte kommunens databeskyttelsesrådgiver. Du kan kontakte kommunens databeskyttelsesrådgiver på følgende måder:

På mail: [dpo.vejle@bechbruun.com](mailto:dpo.vejle@bechbruun.com)

På telefon: 72 27 30 02

Via sikker post: <https://dpo.bechbruun.com/vejle>

Pr. brev: DPO Vejle Kommune, Bech-Bruun Advokatpartnerselskab, Værkmestergade 2, 8000 Aarhus C

CVR nr.: 38538071

## 3. Formålene med og retsgrundlaget for behandlingen af dine personoplysninger

Kommunen behandler dine personoplysninger i forbindelse med sager om natur ved ansøgninger om / anmeldelser vedr. følgende:

- Anmeldelse, dispensation og meddelelse efter Naturbeskyttelsesloven
- Anmeldelse og dispensation efter Museumslovens § 29a
- Anmeldelse og tilladelse til bade- og bådebroer
- Landzonetilladelse
- Anmeldelse af genopdykningsret
- Anmeldelse af skovrejsning
- Bekæmpelse af kæmpebjørneklo

Retsgrundlaget for vores behandling af dine personoplysninger følger af:

- Naturbeskyttelsesloven
- Museumsloven
- Kystbeskyttelsesloven
- Miljøbeskyttelsesloven
- Miljømålsloven
- Planloven
- Lov om drift af landbrugsjorde
- Databeskyttelsesloven § 5, stk. 1
- Databeskyttelsesloven § 6, stk. 1 jf. Databeskyttelsesforordningen art. 6, litra e

#### **4. Kategorier af personoplysninger**

Vi behandler følgende kategorier af personoplysninger om dig:

- Almindelige personoplysninger
- CPR-nummer

Indsendes der andre personoplysninger af dig, som ikke er relevante for sagen, kan disse personoplysninger blive journaliseret, men vil ikke indgå i sagens behandling.

#### **5. Modtagere eller kategorier af modtagere**

Kommunen videregiver eller overlader dine almindelige personoplysninger til parter i sagen, f.eks. i forbindelse med en partshøring, eller til andre relevante borgere i forbindelse med en eventuel nabohøring

Kommunen annoncerer større afgørelser på kommunens hjemmeside.

##### Generelle modtagere:

- Andre offentlige myndigheder
- Databehandlere
- Eksterne rådgivere
- Andre modtagere: Foreninger, f.eks. Dansk Naturfredningsforening, Dansk Ornitologisk Forening og Dansk Botanisk Forening

Disse personoplysninger kan være omfattet af en eventuel efterfølgende aktindsigtssag.

#### **6. Overførsel til modtagere i tredjelande, herunder internationale organisationer**

Kommunen overfører dine personoplysninger til modtagere uden for EU og EØS:

Nej       Ja

## 7. Hvor stammer dine personoplysninger fra

Dette afsnit er kun udfyldt, når kommunen indsamler oplysninger om dig hos andre end dig selv.

## 8. Opbevaring af dine personoplysninger

Kommunen kan på nuværende tidspunkt ikke sige, hvor længe dine personoplysninger opbevares. Den periode kommunen opbevarer oplysninger i, afhænger af den konkrete sagsbehandling, opfyldelsen af formålet med behandlingen samt den relevante lovgivning på området. Når behandlingen af dine personoplysninger er afsluttet, opbevares oplysningerne efter bestemmelserne i Arkivloven.

## 9. Automatiske afgørelser, herunder profilering

Kommunen anvender ikke automatiske afgørelser eller profilering i den konkrete behandling af dine personoplysninger.

## 10. Dine rettigheder

Efter Databeskyttelsesforordningen kan du til enhver tid benytte dig af dine rettigheder i forhold til Vejle Kommunes behandling af dine personoplysninger:

- Du har **ret til indsigt** i de oplysninger, som Vejle Kommune behandler om dig
- Du har **ret til at få rettet urigtige oplysninger** om dig selv
- I særlige tilfælde har du **ret til at få slettet personoplysninger** om dig
- Du har i visse tilfælde **ret til at få begrænset behandlingen** af dine personoplysninger
- Du har i visse tilfælde **ret til at gøre indsigelse** mod Vejle Kommunes ellers lovlige behandling

Hvis du vil gøre brug af dine rettigheder, skal du kontakte vores databeskyttelsesrådgiver. Se kontaktoplysninger i afsnit 2.

## 11. Retten til at trække samtykke tilbage

Hvis behandlingen af dine personoplysninger er betinget af et samtykke, har du til enhver tid ret til at trække dit samtykke tilbage. Hvis du trækker dit samtykke tilbage, har det først virkning fra dette tidspunkt. Det påvirker derfor ikke lovligheden af vores behandling af dine personoplysninger op til tidspunktet for tilbagetrækningen af dit samtykke.

## 12. Klagevejledning

Du har ret til at klage til Datatilsynet, hvis du er utilfreds med Vejle Kommunes behandling af dine personoplysninger. Du kan enten henvende dig til Vejle Kommunes

databeskyttelsesrådgiver eller finde mere information og kontaktoplysninger på Datatilsynets hjemmeside [www.datatilsynet.dk](http://www.datatilsynet.dk)

## Bilag 1

### Ansøgningskema

Nedenstående skema angiver de oplysninger, som skal indgives til myndighederne ved ansøgning af projekter, der er omfattet af lovens bilag 2, jf. lovens § 21. Bygherren skal, hvor det er relevant for ansøgningen om det konkrete projekt, tage hensyn til kriterierne i lovens bilag 6, når skemaet udfyldes. Såfremt der allerede foreligger oplysninger om de indvirkninger, projektet kan forventes at få på miljøet, medsendes disse oplysninger. Skemaet finder ikke anvendelse for sager, der behandles af Naturstyrelsen og Energistyrelsen. Skemaets oplysningskrav er vejledende og fastsat under hensyntagen til kriterierne i lovens bilag 5.

Basisoplysninger	Tekst	
Projektbeskrivelse (kan vedlægges)	Plantning af skov.	
Navn, adresse, telefonnr. og e-mail på bygherre	KIRKBI, att.: Peter Vind Larsen, Koldingvej 2, 7190 Billund, tlf. 40195152, e-mail: peter.vinde.larsen@kirkbi.com	
Navn, adresse, telefonnr. og e-mail på kontaktperson	HedeDanmark A/S, att.: Jens Buhl Christensen, Klostermarken 12, 8800 Viborg, tlf. 51866640, jcc@hededanmark.dk	
Projektets adresse, matr. nr. og ejerlav. For havbrug angives anlæggets geografiske placering angivet ved koordinater for havbrugets 4 hjørneafmærkninger i bredde/længde (WGS-84 datum).	Gl. Viborgvej 12, 7300 Jelling, matr.nr. 5a, 5n og 5o, Fårupgård, Jelling. Arealerne er under erhvervelse.	
Projektet berører følgende kommune eller kommuner (omfatter såvel den eller de kommuner, som projektet er placeret i, som den eller de kommuner, hvis miljø kan tænkes påvirket af projektet)	Vejle	
Oversigtskort i målestok eks. 1:50.000 – Målestok angives. For havbrug angives anlæggets placering på et søkort.	Se kort	
Kortbilag i målestok 1:10.000 eller 1:5.000 med indtegnning af anlægget og projektet (vedlægges dog ikke for strækingsanlæg).	Se kort.	
Forholdet til VVM reglerne	<b>Ja</b>	<b>Nej</b>
Er projektet opført på bilag 1 til lov om miljøvurdering af planer og programmer og konkrete projekter (VVM).	<input checked="" type="checkbox"/>	Hvis ja, er der obligatorisk VVM-pligtigt. Angiv punktet på bilag 1:
Er projektet opført på bilag 2 til lov om miljøvurdering af planer og programmer og af konkrete projekter (VVM).	<input checked="" type="checkbox"/>	Hvis ja, angiv punktet på bilag 2: Pkt. 1d – tilplantning.
<b>Projektets karakteristika</b>	<b>Tekst</b>	
1. Hvis bygherren ikke er ejer af de arealer, som projektet omfatter angives navn og adresse på de eller den pågældende ejer, matr. nr. og ejerlav		
2. Arealanvendelse efter projektets realisering. Det fremtidige samlede bebyggede areal i m <sup>2</sup> Det fremtidige samlede befæstede areal i m <sup>2</sup> Nye arealer, som befæstes ved projektet i m <sup>2</sup>	Skovdrift.	
3. Projektets areal og volumenmæssige udformning Er der behov for grundvandssænkning i forbindelse med projektet og i givet fald hvor meget i m Projektets samlede grundareal angivet i ha eller m <sup>2</sup> Projektets bebyggede areal i m <sup>2</sup> Projektets nye befæstede areal i m <sup>2</sup> Projektets samlede bygningsmasse i m <sup>3</sup> Projektets maksimale bygningshøjde i m Beskrivelse af omfanget af eventuelle nedrivningsarbejder i forbindelse med projektet	Der ønskes i alt plantet ca. 18,55 ha. Ca. 19,66 ha ønskes pålagt fredskov.	



4. Projektets behov for råstoffer i anlægsperioden Råstofforbrug i anlægsperioden på type og mængde: Vandmængde i anlægsperioden Affaldstype og mængder i anlægsperioden Spildevand til renseanlæg i anlægsperioden Spildevand med direkte udledning til vandløb, søer, hav i anlægsperioden Håndtering af regnvand i anlægsperioden Anlægsperioden angivet som mm/åå – mm/åå	Affald: Begrænset mængde planteemballage. Etableringstidspunkt: Foråret 2025 / når tilladelser foreligger.		
<b>Projektets karakteristika</b>	<b>Tekst</b>		
5. Projektets kapacitet for så vidt angår flow ind og ud samt angivelse af placering og opbevaring på kortbilag af råstoffet/produktet i driftsfasen: Råstoffer – type og mængde i driftsfasen Mellemprodukter – type og mængde i driftsfasen Færdigvarer – type og mængde i driftsfasen Vandmængde i driftsfasen	Ingen		
6. Affaldstype og årlige mængder, som følge af projektet i driftsfasen: Farligt affald: Andet affald: Spildevand til renseanlæg: Spildevand med direkte udledning til vandløb, sø, hav: Håndtering af regnvand:	Begrænset mængde planteemballage.		
<b>Projektets karakteristika</b>	<b>Ja</b>	<b>Nej</b>	<b>Tekst</b>
7. Forudsætter projektet etablering af selvstændig vandforsyning?		x	
8. Er projektet eller dele af projektet omfattet af standardvilkår?		x	Hvis »ja« angiv hvilke. Hvis »nej« gå til punkt 10
9. Vil projektet kunne overholde alle de angivne standardvilkår?			Hvis »nej« angives og begrundes hvilke vilkår, der ikke vil kunne overholdes.
10. Er projektet eller dele af projektet omfattet af BREF-dokumenter?		x	Hvis »ja« angiv hvilke. Hvis »nej« gå til pkt. 12.
11. Vil projektet kunne overholde de angivne BREF-dokumenter?			Hvis »nej« angives og begrundes hvilke BREF-dokumenter, der ikke vil kunne overholdes.
12. Er projektet eller dele af projektet omfattet af BAT-konklusioner?		x	Hvis »ja« angiv hvilke. Hvis »nej« gå til punkt 14.
<b>Projektets karakteristika</b>	<b>Ja</b>	<b>Nej</b>	<b>Tekst</b>
13. Vil projektet kunne overholde de angivne BAT-konklusioner?	x		Hvis »nej« angives og begrundes hvilke BAT-konklusioner, der ikke vil kunne overholdes.
14. Er projektet omfattet af en eller flere af Miljøstyrelsens vejledninger eller bekendtgørelser om støj eller eventuelt lokalt fastsatte støjgrænser?		x	Hvis »ja« angives navn og nr. på den eller de pågældende vejledninger eller bekendtgørelser. Hvis »nej« gå til pkt. 17.
15. Vil anlægsarbejdet kunne overholde de eventuelt lokalt fastsatte vejledende grænseværdier for støj og vibrationer?			Hvis »nej« angives overskridelsens omfang og begrundelse for overskridelsen
16. Vil det samlede projekt, når anlægsarbejdet er udført, kunne overholde de vejledende grænseværdier for støj og vibrationer?			Hvis »nej« angives overskridelsens omfang og begrundelse for overskridelsen
17. Er projektet omfattet Miljøstyrelsens vejledninger, regler og bekendtgørelser om luftforurening?		x	Hvis »ja« angives navn og nr. på den eller de pågældende vejledninger, regler eller bekendtgørelser. Hvis »nej« gå til pkt. 20.
18. Vil anlægsarbejdet kunne overholde de vejledende grænseværdier for luftforurening?			Hvis »Nej« angives overskridelsens omfang og begrundelse for overskridelsen.
19. Vil det samlede projekt, når anlægsarbejdet er udført, kunne overholde de vejledende grænseværdier for luftforurening?			Hvis »Nej« angives overskridelsens omfang og begrundelse for overskridelsen.

Såfremt der allerede foreligger oplysninger om de indvirkninger, projektet kan forventes at få på miljøet som følge af den forventede luftforurening, medsendes disse oplysninger.			
20. Vil projektet give anledning til støvgener eller øgede støvgener I anlægsperioden? I driftsfasen?		x	Hvis »ja« angives omfang og forventet udbredelse.
<b>Projektets karakteristika</b>	<b>Ja</b>	<b>Nej</b>	<b>Tekst</b>
21. Vil projektet give anledning til lugtgener eller øgede lugtgener I anlægsperioden? I driftsfasen?		x	Hvis »ja« angives omfang og forventet udbredelse.
22. Vil anlægget som følge af projektet have behov for belysning som i aften og nattetimer vil kunne oplyse naboarealer og omgivelserne I anlægsperioden? I driftsfasen?		x	Hvis »ja« angives og begrundes omfanget.
23. Er anlægget omfattet af risikobekendtgørelsen, jf. bekendtgørelse om kontrol med risikoen for større uheld med farlige stoffer nr. 372 af 25. april 2016?		x	
<b>Projektets placering</b>	<b>Ja</b>	<b>Nej</b>	<b>Tekst</b>
24. Kan projektet rummes inden for lokalplanens generelle formål?	x		Der er ikke lokalplan for området. Et mindre delareal i nordøst på matr. nr. 5a, Fårupgård, Jelling ligger i henhold til kommuneplanen i skovrejsning uønsket. Der søges hermed om dispensation fra udpegningen til plantning indtil 8 meter fra vandløbet. I øst er et lille område ved en sø udpeget til skovrejsning uønsket. Dette område friholdes for beplantning.
25. Forudsætter projektet dispensation fra gældende bygge- og beskyttelseslinjer?		x	Der vil blive holdt en afstand på 2 meter til foden af beskyttede diger.
26. Indebærer projektet behov for at begrænse anvendelsen af naboarealer?		x	
27. Vil projektet kunne udgøre en hindring for anvendelsen af udlagte råstofområder?		x	
28. Er projektet tænkt placeret indenfor kystnærhedszonen?		x	
<b>Projektets placering</b>	<b>Ja</b>	<b>Nej</b>	<b>Tekst</b>
29. Forudsætter projektet rydning af skov? (skov er et bevokset areal med træer, som danner eller indenfor et rimeligt tidsrum ville danne sluttet skov af højstammede træer, og arealet er større end 1/2 ha og mere end 20 m bredt.)		x	
30. Vil projektet være i strid med eller til hinder for realiseringen af en rejst fredningssag?		x	
31. Afstanden fra projektet i luftlinje til nærmeste beskyttede naturtype i henhold til naturbeskyttelseslovens § 3.			I vest og nordvest er et beskyttet jorddige. Der holdes en afstand til diges fod på 2 meter. I nordøst er et beskyttet vandløb (nogenlunde sammenfaldende med skovrejsning uønsket). Ansøger foreslår, at der holdes en afstand til vandløbet på 8 meter. Der holdes en afstand på 10 meter til §3 område i øst – se bemærkning under pkt. 24.
32. Er der forekomst af beskyttede arter og i givet fald hvilke?		x	Ikke i flg. Informationer på Plansystem.dk.
33. Afstanden fra projektet i luftlinje til nærmeste fredede område.			Ca 2500 meter i østlig retning
34. Afstanden fra projektet i luftlinje til nærmeste internationale naturbeskyttelsesområde (Natura 2000-områder, habitatområder, fuglebeskyttelsesområder og Ramsarområder).			Ca. 825 meter i sydlig retning.

35. Vil projektet medføre påvirkninger af overfladevand eller grundvand, f.eks. i form af udledninger til eller fysiske ændringer af vandområder eller grundvandsforekomster?	<input checked="" type="checkbox"/>	<input type="checkbox"/>	Hvis »ja« angives hvilken påvirkning, der er tale om.
36. Er projektet placeret i et område med særlige drikkevandinteresser?	<input checked="" type="checkbox"/>	<input type="checkbox"/>	Ligger i OSD
37. Er projektet placeret i et område med registreret jordforurening?	<input type="checkbox"/>	<input checked="" type="checkbox"/>	
38. Er projektet placeret i et område, der i kommuneplanen er udpeget som område med risiko for oversvømmelse.	<input type="checkbox"/>	<input checked="" type="checkbox"/>	
39. Er projektet placeret i et område, der, jf. oversvømmelsesloven, er udpeget som risikoområde for oversvømmelse?	<input checked="" type="checkbox"/>	<input type="checkbox"/>	Hvis »ja« angiv om projektet kan forenes med risikostyringsplanen for området.
<b>Projektets placering</b>	<b>Ja</b>	<b>Nej</b>	<b>Tekst</b>
40. Er der andre lignende anlæg eller aktiviteter i området, der sammen med det ansøgte må forventes at kunne medføre en øget samlet påvirkning af miljøet (Kumulative forhold)?	<input checked="" type="checkbox"/>	<input type="checkbox"/>	
41. Vil den forventede miljøpåvirkning kunne berøre nabolande?	<input checked="" type="checkbox"/>	<input type="checkbox"/>	
42. En beskrivelse af de tilpasninger, ansøger har foretaget af projektet inden ansøgningen blev indsendt og de påtænkte foranstaltninger med henblik på at undgå, forebygge, begrænse eller kompensere for væsentlige skadelige virkninger for miljøet?	<input type="checkbox"/>	<input type="checkbox"/>	Natur- og landskabelementer inden for projektarealet er integreret i planen. Det vurderes at projektet ikke vil have skadelige virkninger på miljøet.

43. Undertegnede erklærer herved på tro og love rigtigheden af ovenstående oplysninger.

Dato: \_\_\_/\_\_\_/2024 \_\_\_\_\_ Bygherre/anmelder: \_\_\_ Jens Buhl Christensen

## Vejledning

Skemaet udfyldes af bygherren eller dennes rådgiver baseret på bygherrens viden om eget projekt sammenholdt med de oplysninger og vejledninger, der henvises til i skemaet. Det forudsættes således, at bygherren eller dennes rådgiver er fortrolig med den miljølovgivning, som projektet omfattes af. Bygherren skal ikke gennem præcise beregninger angive projektets forventede påvirkninger men alene tage stilling til overholdelsen af vejledende grænseværdier og angivne miljøforhold baseret på de oplysninger, der kan hentes på offentlige hjemmesider.

Farverne »rød/gul/grøn« angiver, hvorvidt det pågældende tema kan antages at kunne medføre, at projektet vurderes at kunne påvirke miljøet væsentligt og dermed være VVM-pligtigt. »Rød« angiver en stor sandsynlighed for VVM-pligt og »grøn« en minimal sandsynlighed for VVM-pligt. Hvis feltet er sort, kan spørgsmålet ikke besvares med ja eller nej. VVM-pligten afgøres dog af VVM-myndigheden. I de fleste tilfælde vil kommunen være VVM-myndighed.

Bygherres eller dennes rådgivers udfyldelse af skemaet er omfattet af straffelovens § 161 om strafansvar ved afgivelse af urigtige oplysninger til en offentlig myndighed.