

KIRKBI Invest A/S
Koldingvej 2
7190 Billund

Birthe Overgaard

Mobil tlf.: 23415645
birov@vejle.dk

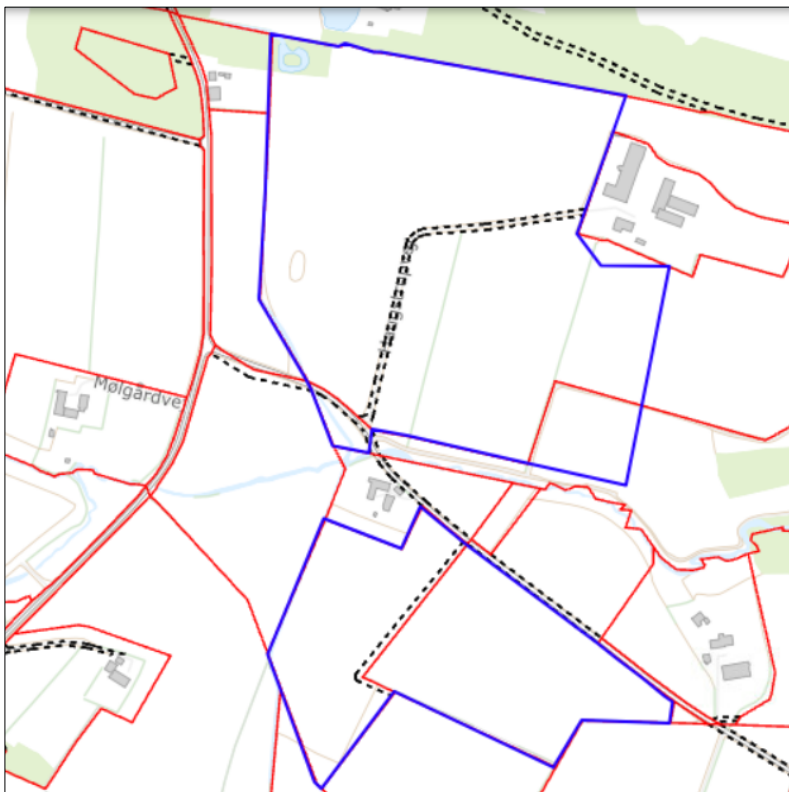
17. juni 2024

J. nr.: 09.40.20-P16-13-24

Afgørelse om anmeldelse af skovrejsning samt VVM-screening og derudfra afgørelse om 'ikke miljøvurderingspligt'

Vejle Kommune har den 15. maj 2024 modtaget din anmeldelse af skovrejsning på matr.nre. 4n, 4r, 4q og 7g, Haugstrup By, Ø. Nykirke.

Figur 1 viser et oversigtskort over det anmeldte areal. Skovrejsningsarealet er opdelt i et nordligt og et sydligt område.



**Teknik & Miljø
Natur & Udeliv**

Kirketorvet 22, 7100 Vejle
Tlf.: 76 81 22 30

Åbningstider
Fremmøde
Mandag-onsdag kl. 8-15
Torsdag kl. 8-17
Fredag kl. 8-14

Telefon
Mandag-onsdag kl. 8-15
Torsdag kl. 8-17
Fredag kl. 8-14

Figur 1. Oversigtskort med angivelse af det anmeldte skovrejsningsareal, markeret med blå streg. Bemærk, at disse områders afgrænsning er ikke helt ens med de

arealer, som kommunen vurderer, der kan rejses skov på. Røde linjer er matrikelgrænser. ©Vejle Kommune SDFE.

Ifølge §§ 6 og 7 i Bekendtgørelse om jordressourcens anvendelse til dyrkning og natur¹, skal du anmelde/ansøge om skovrejsning, inden du planter skoven.

Skovrejsning er omfattet på Miljøvurderingslovens bilag 2, pkt. 1d². Derfor skal kommunen udføre en VVM-screening af din ansøgning med henblik på at vurdere, om dit projekt evt. kan føre til en væsentlig ændring af miljøet, og på den baggrund skal kommunen afgøre, om projektet er omfattet af miljøvurderingspligt. Vejle Kommunes VVM-screening og afgørelse i forbindelse med din skovrejsningsanmeldelse fremgår af side 3.

Kommunen skal også vurdere din ansøgning om skovrejsning i forhold til anden lovgivning og i forhold til kommuneplanens retningslinjer om skovrejsning. Derudover er en del af det anmeldte areal, som ønskes tilplantet, beliggende inden for et område, der i Kommuneplan 2021-2033 er udpeget som 'Skovrejsning uønsket'. Skovrejsningen kan derfor kun etableres på dette areal, hvis der også kan opnås en dispensation fra Bekendtgørelsen om jordressourcens anvendelse til dyrkning og natur. Vejle Kommunes vurdering og afgørelse ses på side 5.

¹ BEK nr. 60 af 19. januar 2023

² LBK nr. 4 af 3. januar 2023

Afgørelse om 'ikke miljøvurderingspligt' ved skovrejsning

Vejle Kommune har foretaget en miljøvurderingsscreening af din anmeldte skovrejsning, som fremgår af vedhæftede screeningsskema. Kommunen vurderer, at dit projekt ikke vil have en negativ påvirkning på miljøet.

Vejle Kommune træffer derfor hermed afgørelse efter § 21, stk. 1 i Miljøvurderingsloven om, at din anmeldte skovrejsning på i alt 20,5 ha ikke kræver en miljøvurdering (ikke miljøvurderingspligt).

Afgørelsen om 'ikke miljøvurderingspligt' vil blive offentlig bekendtgjort på Vejle Kommunes hjemmeside (www.vejle.dk/afgoerelser) den 19. juni 2024.

Du skal være opmærksom på, at kommunens afgørelse om, at dit projekt ikke kræver en miljøvurdering, ikke er det samme som en tilladelse til skovrejsning.

Hvis du vil ændre dit projektet, skal du sende kommunen en tilrettet ansøgning, jf. Miljøvurderingslovens § 18. Kommunen vil så vurdere, om dine ændringer kræver en miljøvurdering.

Denne afgørelse bortfalder, hvis du ikke har udnyttet afgørelsen, inden 3 år efter du har modtaget den, eller du ikke har udnyttet afgørelsen i 3 på hinanden følgende år.

Klagevejledning

Der kan klages over denne afgørelse. Kommunalbestyrelsens afgørelse kan påklages til Miljø- og Fødevareklagenævnet af:

- Miljøministeren
- Enhver med en retlig interesse i sagens udfald
- En nationalparkfond oprettet efter lov om nationalparker
- Landsdækkende foreninger og organisationer, der har beskyttelsen af natur og miljø som hovedformål
- Landsdækkende foreninger og organisationer, som efter deres formål varetager af væsentlige brugerinteresser inden for arealanvendelse.

Du klager via Klageportalen, som du finder et link til på www.borger.dk og www.virk.dk. På én af disse sider logger du på, ligesom du plejer, typisk med MIT-ID. Klagen sendes efter udfyldelse gennem Klageportalen til den myndighed, der har truffet afgørelsen. En klage er indgivet, når den er tilgængelig for myndigheden i Klageportalen.

Miljø- og Fødevareklagenævnet skal som udgangspunkt afvise en klage, som kommer uden om Klageportalen, hvis der ikke er særlige grunde til det. Hvis du ønsker at blive fritaget for at bruge Klageportalen, skal du sende en begrundet anmodning til kommunen. Kommunen videresender herefter anmodningen til Miljø- og Fødevareklagenævnet, som træffer afgørelse om, hvorvidt din anmodning kan imødekommes.

Kommunen sender via Klageportalen kommunens bemærkninger til sagen og de anførte klagepunkter til Miljø- og Fødevareklagenævnet, vedhæftet den påklagede afgørelse og de dokumenter, der er indgået i sagens bedømmelse.

Klagefristen udløber 4 uger efter, at afgørelsen er meddelt. Er afgørelsen offentligt bekendtgjort, regnes klagefristen dog altid fra bekendtgørelsen. Hvis klagefristen udløber på en lørdag eller helligdag, forlænges klagefristen til den følgende hverdag.

Når du klager, skal du betale et gebyr på kr. 900,- for privatpersoners og kr. 1800,- for virksomheders og organisationers vedkommende. Gebyret betales via Klageportalen. Vejledning om gebyrordningen kan findes på Miljø- og Fødevareklagenævnets hjemmeside.

Hvis der klages rettidigt, må en tilladelse ikke udnyttes, før klagen er afgjort, medmindre Miljø- og Fødevareklagenævnet bestemmer andet.

Hvis du ønsker din sag prøvet ved domstolene, skal dette ske inden 6 måneder fra den dato, afgørelsen er meddelt eller offentliggjort. Uanset om der anlægges retssag, er man forpligtet til at rette sig efter Miljø- og Fødevareklagenævnets afgørelse, indtil domstolen måtte bestemme noget andet.

Vurdering af skovrejsningsprojekt i forhold til øvrig lovgivning og planer samt afgørelse og dispensation

Udover at screene dit projekt i forhold til for miljøvurderingspligt, skal kommunen også vurdere projektet i forhold til:

- Beskyttelseslinjer omkring fortidsminder, vandløb og søer
- Fredede fortidsminder
- Vandløbsloven
- Beskyttede naturtyper, jf. Naturbeskyttelseslovens § 3
- Beskyttede sten- og jorddiger, jf. Museumslovens § 29a
- Områdeudpegning i Kommuneplanen
- Fredninger
- Tekniske anlæg
- Vejbyggelinjer
- Internationale naturbeskyttelsesområder og beskyttede arter
- Område med særlige drikkevandsinteresser eller område med vandindvindingsopland til almene vandforsyninger
- Klimatilpasningsplaner.

Beskyttelseslinjer

Det anmeldte areal er ikke omfattet af beskyttelseslinjer.

Fredede fortidsminder

Der ligger ikke fredede fortidsminder inden for eller grænsende op til det anmeldte areal. VejleMuseerne er blevet hørt i forbindelse med skovrejsningsprojektet, og VejleMuseerne bemærker, at skovrejsning vurderes som uproblematisk i forhold til fortidsminder, såfremt der ikke pløjes dybere end landbrugsmæssig pløjning ved plantning af træerne.

Vandløbsloven

Vejle Kommune har ikke kendskab til eventuelle dræn ved skovrejsningsarealet. Der gøres opmærksom på, at der jf. Vandløbslovens³ § 6, stk. 3 ikke må foretages beplantning så tæt på rørlagte vandløb og dræn, at der kan være risiko for, at

³ LBK nr. 1217 af 25/11/2019

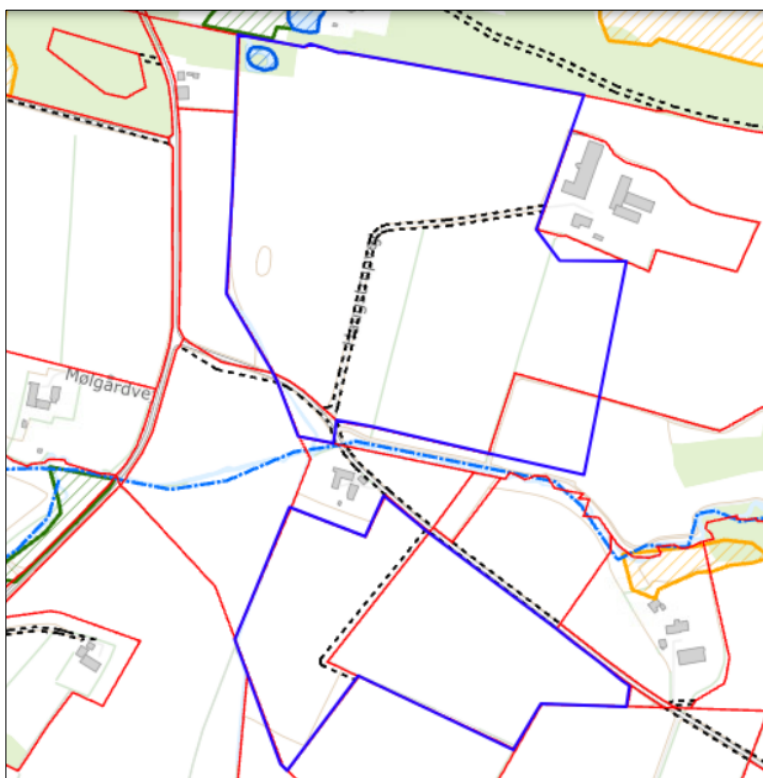
rørledninger beskadiges eller tilstoppes, så afvanding fra andre lodsejeres arealer forhindres. Hvis der er dræn, der kun afvander din egen jord, kan du sløjfe dem uden behandling efter Vandløbsloven. Du skal søge om forudgående tilladelse efter Vandløbsloven til alle andre ændringer af dræn.

Beskyttede naturtyper

Figur 2 viser et oversigtskort for beskyttet natur i området og på det anmeldte areal. I det nordvestligste hjørne af det nordlige skovrejsningsområde ligger et beskyttet vandhul. I samme hjørne grænser skovrejsningsområdet op til et areal med beskyttet eng. Mellem de to skovrejsningsområder løber et beskyttet vandløb, der i den sydlige side af det nordlige skovrejsningsområde grænser direkte til skovrejsningsarealet, og som løber tæt langs hele den sydlige grænse af det nordlige skovrejsningsområde.

Da tilplantning ikke må skabe skyggende eller drænende effekt på beskyttede naturarealer, må der ikke tilplantes i en afstand af 20 m fra afgrænsningen af det beskyttede vandhul. Der må tilsvarende ikke tilplantes i en afstand af 20 m fra kanten af det beskyttede engareal ved skovarealets nordvestlige grænse.

Desuden må der ikke tilplantes i en afstand af 20 m fra det beskyttede vandløb, inkl. hvor vandløbet løber uden for, langs skovrejsningsarealet.

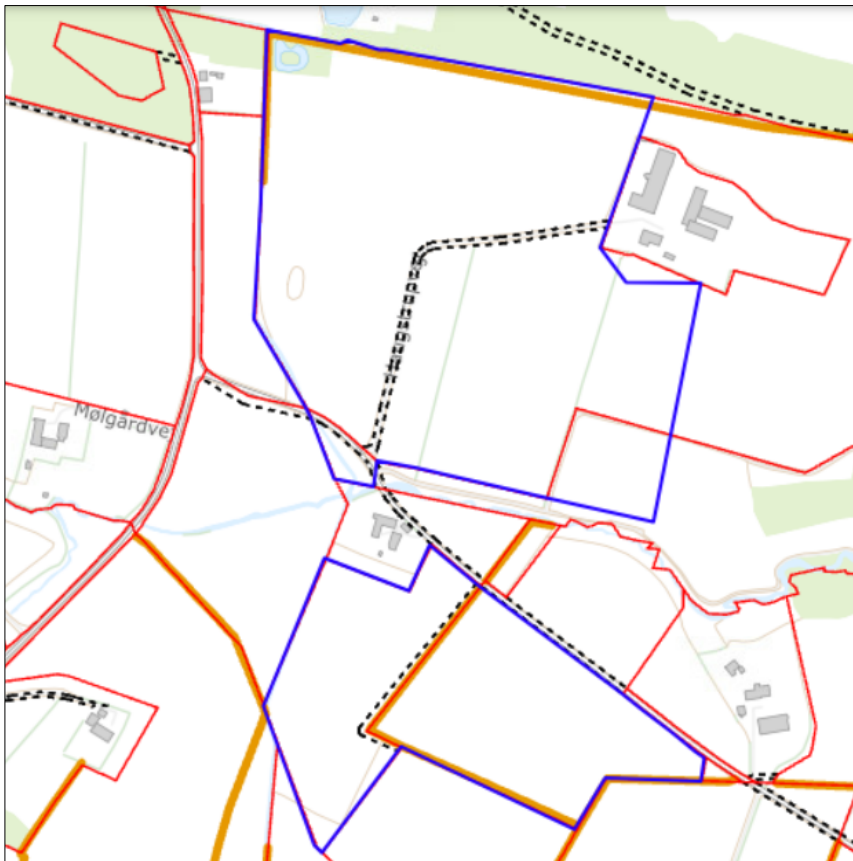


Figur 2. Oversigtskort, der med mørk blå streg markerer det anmeldte skovrejsningsareal sammen med markering af beskyttet natur i området (grøn skravering: eng, mellembå skravering: vandhul, gul skravering: overdrev, lyseblå stippet streg: vandløb). Matrikelgrænser er vist med røde linjer. ©Vejle Kommune, SDFE.

Beskyttede sten- og jorddiger

Der er flere beskyttede diger på eller som grænse til det pågældende areal, som vist i figur 3. Dels langs den nordlige og vestlige afgræsning af det nordlige skovrejsningsområde, dels nord-syd-gående tværs gennem det sydlige skovrejsningsområde, og dels mod vest og langs den sydlige grænse af det sydlige skovrejsningsområde.

Der må ikke beplantes inden for 2 m til digefoden af hvert af de beskyttede diger.



Figur 3. Oversigtskort, der med blå streg markerer det anmeldte skovrejsningsareal sammen med markering af beskyttede diger som orange linjer. Røde linjer markerer matrikelgrænser. © Vejle Kommune, SDFE.

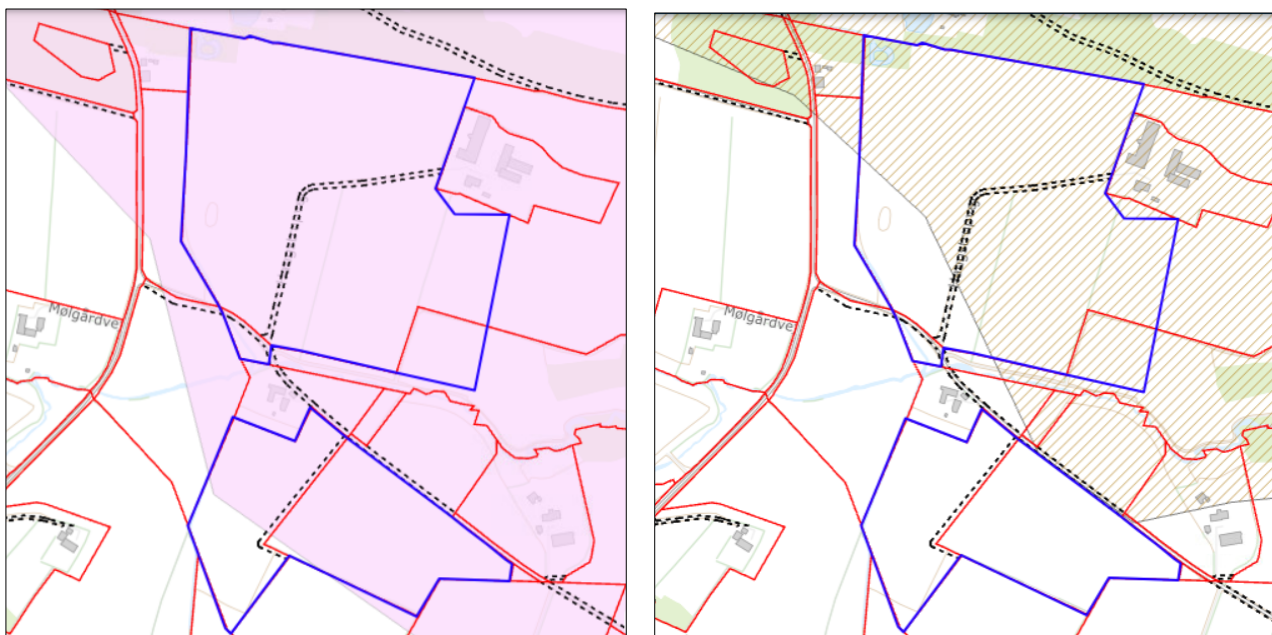
Områdeudpegninger

Det anmeldte areal er omfattet af følgende områdeudpegninger af Kommuneplan 2021-2033:

- Bevaringsværdige landskaber og Større sammenhængende landskaber
- Særligt værdifulde landbrugsområder
- Lavbundsarealer
- Økologiske forbindelser
- Områder med naturbeskyttelsesinteresser
- Områder med 'Skovrejsnings uønsket'.

Bevaringsværdige landskaber og Større sammenhængende landskaber

En del af det anmeldte areal ligger, som figur 4 viser, inden for udpegningen i kommuneplanen af 'Større sammenhængende landskaber (SSL)'. Som figur 4 også viser, omfatter det, at en del af det nordlige skovrejsningsområde indgår i en udpegning af 'Bevaringsværdige landskaber' (BvL): '19d, Landbrugsflade lands Gudenåen'.



Figur 4. Oversigtskort, der med blå streg markerer det anmeldte skovrejsningsareal. Matrikelgrænser er vist med røde linjer. ©Vejle Kommune, SDFE. Tv. Lyslilla flade markerer området udpeget som 'Større Sammenhængende Landskab' i kommuneplanen. Th. Grøngråt skraveret flade markerer området udpeget som 'Bevaringsværdigt landskab' i kommuneplanen.

Landskabsudpegningen 19d udgøres af den bakkede landsbrugsflade med spredt bebyggelse, mange levende hegn, diger og særlige kulturspor omkring Hærvejen og Gudenåens og Skjern Ås udspring. Området ligger højt og rummer mange fine udsigter.

Lokalt i området skal der desuden udvises hensyn omkring dalstrøget langs Haugstrup Bæk, som er en sidedal til Gudenåen.

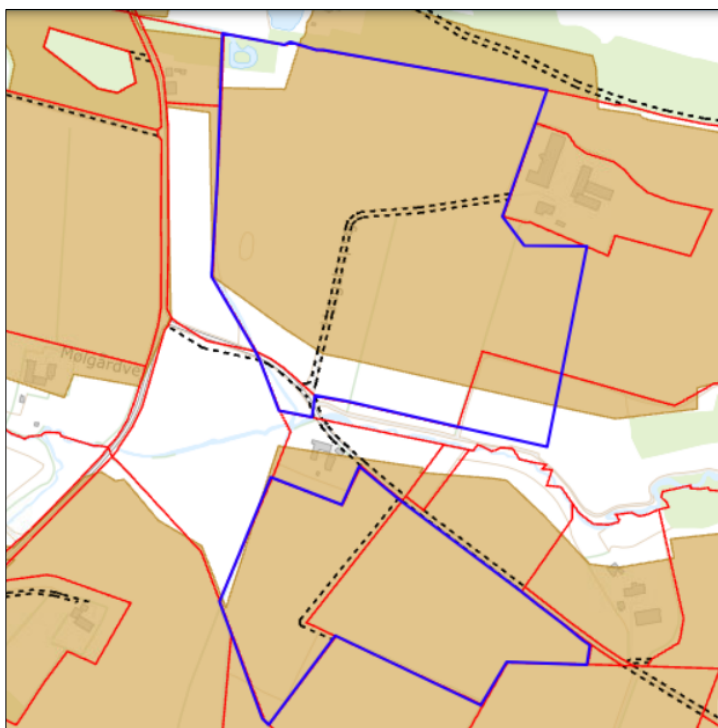
Kommunen vurderer på den baggrund, at skovrejsning ikke kan ske på den del af det anmeldte areal, som ligger på matr.nr. 4n, Haugstrup By, Haugstrup, mod øst på det nordlige areal. Arealet er vist som 'ej skov' i figur 13 i afgørelsens konklusion.

Det er Vejle Kommunes vurdering, at udpegningerne SSL og BvL ikke er en hindring for, at der kan rejses skov på de øvrige anmeldte områder, der ikke omfatter bevaringsværdige arealer ned til Haugstrup Bæk, da der er tale om mindre skovarealer.

Særligt værdifulde landbrugsområder

Flere dele af det anmeldte areal ligger inden for udpegningen af særlige værdifulde landbrugsområder (SVL), som figur 5 viser.

Det overordnede formål med SVL er at udpege arealer, der fastholdes til landbrugsformål for at sikre produktionen af afgrøder og husdyr. I retningslinjerne for SVL angives det, at der kan indgås aftaler med lodsejere om skovrejsning, etablering af vådområder mm., der kan ændre arealets status fra at være SVL. Derfor vurderer Vejle Kommune, at skovrejsning kan foretages på det anmeldte areal ift. SVL.



Figur 5. Oversigtskort, der med blå streg markerer det anmeldte skovrejsningsareal sammen med en brunlig flade, der markerer området udpeget som 'Særligt Værdifuldt'

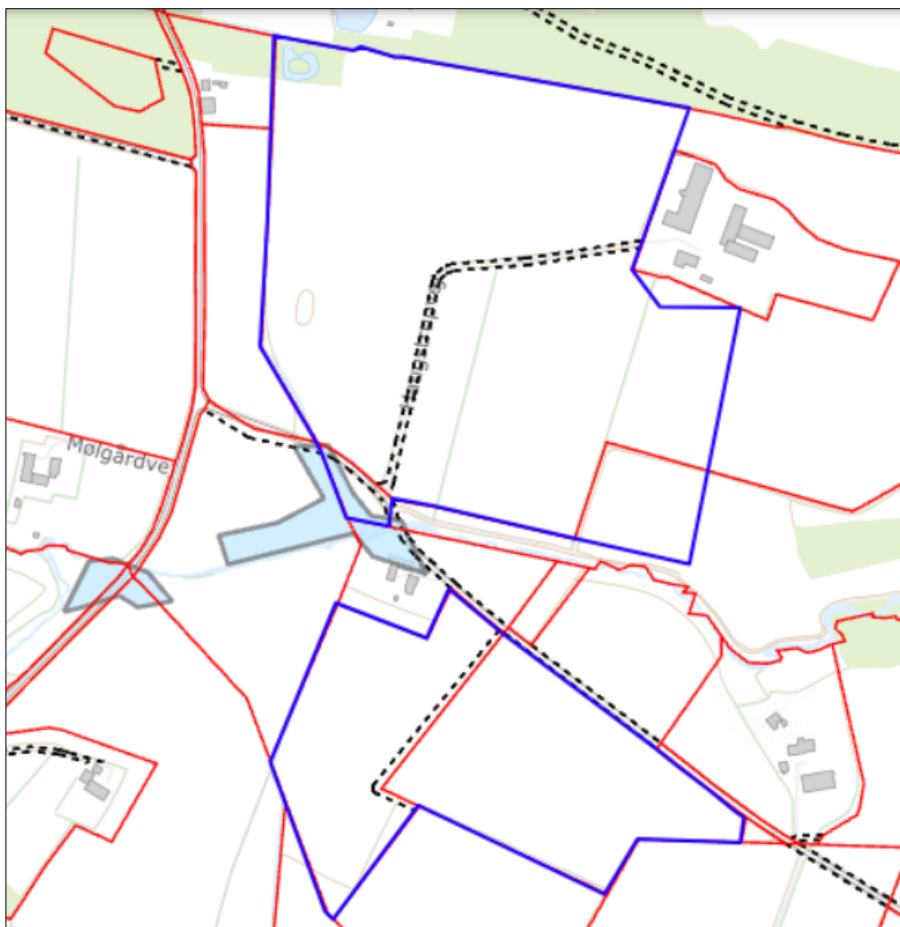
Landbrugsområde' i kommuneplanen. Matrikelgrænser er vist med røde linjer. ©Vejle Kommune, SDFE.

Lavbundsarealer

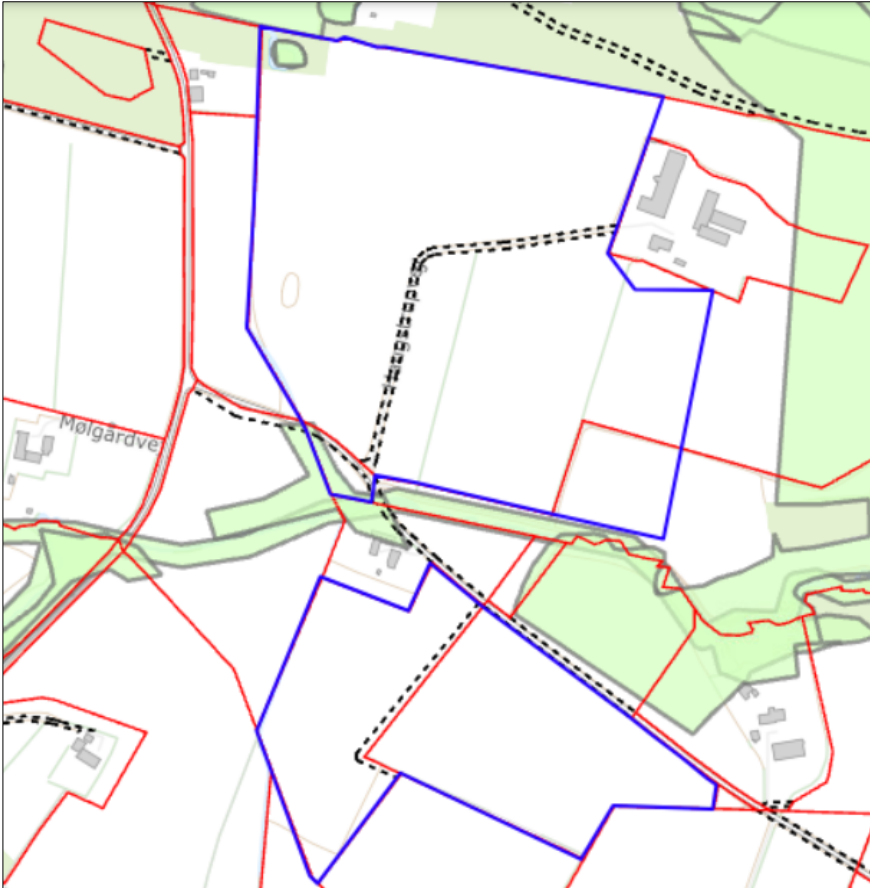
Som figur 6 viser, er den sydvestlige del af det nordlige skovrejsningsområde udpeget som 'Lavbundsareal' i kommuneplanen. Nærmere bestemt omhandler dette området syd for Haugstrupvej, som er den vestligste del af matr.nr. 4n, Haugstrup By, Ø. Nykirke, omkring Haugstrup Bæk.

Samme areal er på den baggrund også udpeget som 'Skovrejsning uønsket', hvilket fremgår af kortet i figur 7.

Kommunen har ikke planer om at inddrage det pågældende areal i et vådområdeprojekt, så det vurderes på den baggrund, at der kan rejses skov på dette areal. Der kan derfor gives dispensation til skovrejsning i denne del af udpegningen med 'Skovrejsning uønsket'.



Figur 6. Oversigtskort, der med blå streg markerer det anmeldte skovrejsningsareal sammen med en lys blå flade, der markerer området udpeget som 'Lavbundareal' i kommuneplanen. Matrikelgrænser er vist med røde linjer. ©Vejle Kommune, SDFE.

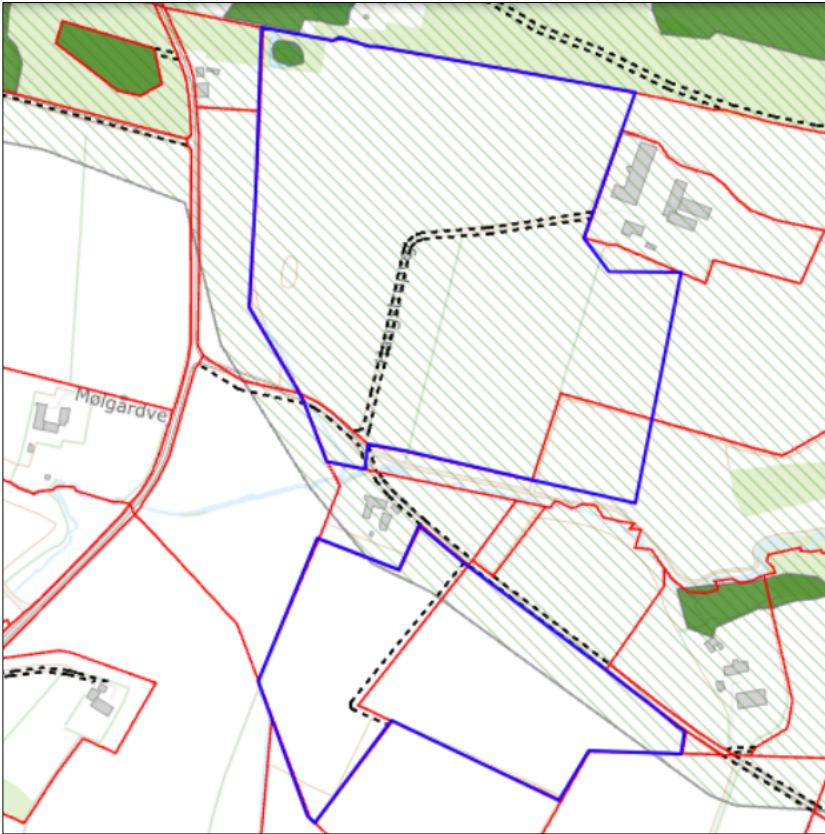


Figur 7. Oversigtskort, der med blå streg markerer det anmeldte skovrejsningsareal sammen med en lys grøn flade, der markerer området udpeget som 'Skovrejsning uønsket' i kommuneplanen. Matrikelgrænser er vist med røde linjer. ©Vejle Kommune, SDFE.

Økologiske forbindelser

Det beskyttede vandhul mod nordvest af det nordlige skovrejsningsareal er udpeget som 'Økologisk forbindelse' i kommuneplanen. Hele det nordlige og en del af det sydlige anmeldte areal ligger desuden inden for udpegningen af 'Potentielle økologiske forbindelser'.

Formålet med udpegningen af økologiske forbindelser er at modvirke fragmenteringen af naturen og derved styrke dyr og planter's naturlige bevægelsesveje. Vejle Kommunen vurderer, at skovrejsning på det anmeldte areal kan gavne udpegningsens formål. Udpegningen ses på kort i figur 8.



Figur 8. Oversigtskort, der med blå streg markerer det anmeldte skovrejsningsareal sammen med en mørk grøn flade, der markerer områder udpeget som 'Økologiske forbindelse' i kommuneplanen. Mørk grøn skravering markerer 'Potentiel økologisk forbindelse'. Matrikelgrænser er vist med røde linjer. ©Vejle Kommune, SDFE.

Områder med naturbeskyttelsesinteresser

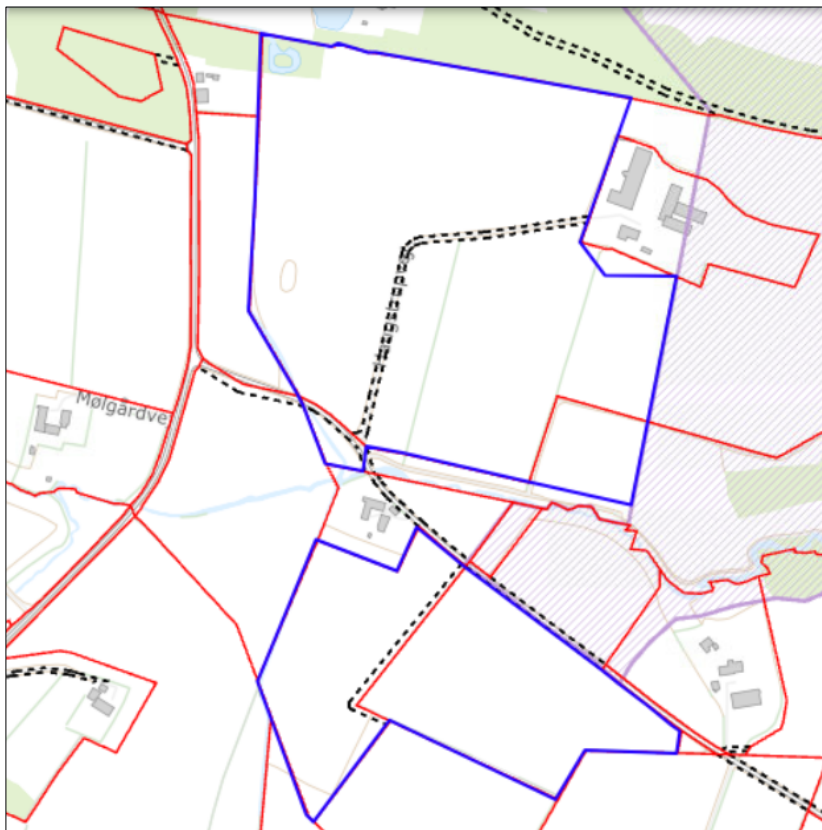
Det anmeldte areal ligger inden for udpegningen af områder med naturbeskyttelsesinteresser.

Formålet med udpegningen er at modvirke fragmenteringen af naturen, og områderne skal friholdes for byggeri, anlæg og ændret arealanvendelse, der forringer muligheden for at oprette nye naturområder. Vejle Kommunen vurderer, at skovrejsning på det anmeldte areal kan gavne udpegningens formål.

Fredninger

Skovrejsningsarealet grænser mod øst op til et fredet område omkring Gudenåen, Skjern Ås kilder og Rørbæk Sø.

Der må ikke ske skovrejsning i det fredede areal uden en dispensation fra Fredningsnævnet. Figur 9 viser, hvor det fredede areal afgrænses, og denne afgørelse omfatter således kun skovrejsningsarealet markeret med blå i figur 9.



Figur 9. Oversigtskort, der med blå streg markerer det anmeldte skovrejsningsareal sammen med en grågrøn skraveret flade, der markerer fredede områder. Matrikelgrænser er vist med røde linjer. ©Vejle Kommune, SDFE.

Tekniske anlæg

Der er ikke relevante tekniske anlæg på det anmeldte skovrejsningsareal.

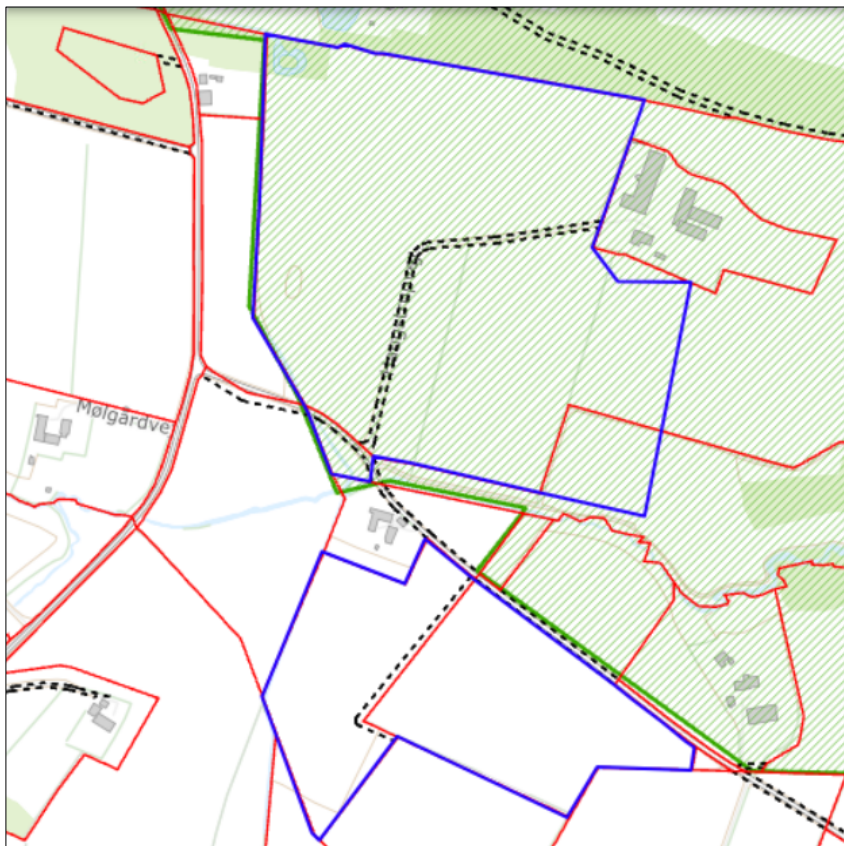
Veje

Der er ikke tinglyst bestemmelser om vejbyggelinje på veje gennem eller langs skovrejsningsarealet. Beplantning skal dog kunne holdes helt inde på egen grund og må ikke vokse ud over vejskel. Det anbefales derfor, at der medregnes en rabat til vejene på 1-1,5 meter, hvor der ikke må rejses skov.

Har du spørgsmål hertil kan disse rettes til vejmyndighed@vejle.dk.

Internationale naturbeskyttelsesområder og beskyttede arter

Det nordlige af det anmeldte areal er, som figur 10 viser, beliggende inden for et Natura 2000-område: 76 Store Vandskel, Rørbæk sø, Tinnet Krat og Holtum Ådal.



Figur 10. Oversigtskort, der med blå streg markerer det anmeldte skovrejsningsareal sammen med en grøn skraveret flade, der markerer Natura 2000-område. Matrikelgrænser er vist med røde linjer. ©Vejle Kommune, SDFE.

Udpegningsgrundlaget for Natura 2000-området er vist i figur 11.

Arterne på Natura 2000-områdets udpegningsgrundlag er kildevældsvindelsnegl, blank seglmos, odder, stor vandsalamander, damflagermus og bæklampret.

Vejle Kommune har ikke kendskab til forekomst på de pågældende matrikler af arterne på udpegningsgrundlaget eller andre arter, der er listet på EU's Habitatbekendtgørelses⁴ Bilag IV, dvs. arter, der kræver streng beskyttelse. Jf. naturdata fra Danmarks Miljøportal er der heller ikke registreret bilag IV-arter inden for det anmeldte areal eller i umiddelbar nærhed deraf.

⁴ [EU's Habitatbekendtgørelse](#)

76 Store Vandskel, Rørbæk sø, Tinnet Krat og Holtum Ådal	
Naturtyper	Søbred med småurter (3130)
	Kransnålalgesø (3140)
	Næringsrig sø (3150)
	Brunvandet sø (3160)
	Vandløb (3260)
	Våd hede (4010)
	Tør hede (4030)
	Enekrat (5130)
	Surt overdrev (6230)
	Tidvis våd eng (6410)
	Hængesæk (7140)
	Kildevæld (7220)
	Rigkær (7230)
	Bøg på mor (9110)
	Bøg på mor med kristtorn (9120)
	Bøg på muld (9130)
	Silkegekrat (9190)
	Skovbevokset tørvemose (91D0)
	Elle- og askeskov (91E0)
Arter	Blank sejlmos (6216)
	Kildevældsvindelsnegl (1013)
	Bæklampret (1096)
	Stor vandsalamander (1166)
	Odder (1355)
	Damflagermus (1318)

Figur 11. Udpegningsgrundlag for Natura 2000-område 76 Store Vandskel, Rørbæk sø, Tinnet Krat og Holtum Ådal.

Odder og bæklampret er tæt knyttet til vandløb, og da 'Vandløb' er en naturtype på udpegningsgrundlaget for Natura 2000-området, må der ikke beplantes op til 20 m fra ethvert af de vandløb, der grænser til og gennemløber skovrejsningsarealet på den sydlige grænse af det nordlige skovrejsningsområde. Dette gælder også vandløb, der ikke er registrerede som beskyttede.

Det skal desuden sikres, at der ikke tilføres jord eller andet materiale til grøfter, som løber gennem eller langs skovrejsningsarealerne, og som leder vand til Haugstrup Bæk.

Arten blank sejlmos vokser i væld og mineralrige kær, og arten kildevældsvindelsnegl lever i væld og kildebække. Det vurderes ikke, at disse naturtyper findes inden for skovrejsningsarealet, eller i nærheden, hvor de kan blive påvirket af skovrejsningen.

Nærmeste registreringer af en bilag IV-art er af stor vandsalamander, som er registreret hhv. ca. 550 m nord og 1320 m sydvest for det anmeldte areal. Der er desuden registreret bilag IV-arten spidssnudet frø ca. 1300 m mod syd.

Vejle Kommune vurderer, at vandhullet mod nordvest i det nordlige skovrejsningsområde er for næringsrigt til, at der lever spidssnudet frø. 'Næringsrig sø' indgår dog i udpegningsgrundlaget for Natura 2000-området, og vandhullet vurderes at være et muligt levested for stor vandsalamander. Desuden vurderes vandhullet at være muligt fødesøgningsområde for damflagermus.

Der må på det grundlag ikke beplantes 20 m fra vandhullets registrerede ydergrænse. Desuden må der ikke fældes eksisterende store træer, fristående eller i læhegn, i hele det nordlige skovrejsningsareal, der kan være sommerdagopholdssted for damflagermus. Det kan ikke udelukkes, at de samme træer er levested for andre flagermusarter.

Vejle Kommune vurderer, at der ikke for nuværende er potentielle levesteder for andre bilag IV-arter inden for det anmeldte areal, da der er tale om marker i omdrift. Vejle Kommune vurderer derfor, at projektet, med de stillede vilkår, ikke vil forringe levevilkårene for dyre- og plantearter omfattet af EU's Habitatbekendtgørelses Bilag IV.

Af øvrige naturtyper på Natura 2000-områdets udpegningsgrundlag er de nærmeste ift. skovrejsningsarealet 'tør hede' ca. 200 m mod nord. 'surt overdrev' ca. 300 m mod nord samt 'rigkær' og 'kildevæld' hhv. ca. 300 m mod nordøst og ca. 375 m mod øst langs Gudenåen.

Mellem de våde af naturtypearealerne og skovrejsningsarealerne er der marker i drift, og i retning mod de tørre naturtyper er der andet skov. Kommunen vurderer derfor, at skovrejsningen kan ske uden af forstyrre arealerne med udpegningsnatur.

Vejle Kommune vurderer således, at skovrejsningen kan gennemføres uden, at det medfører negative påvirkninger af arter eller naturtyper på Natura 2000-områdets udpegningsgrundlag, hvis de stillede vilkår overholdes.

Du har angående træsammensætningen i skovrejsningsarealerne svaret i en mail, at beplantningen i skovrejsningsområderne planlægges som:

- Størstedelen bliver blandingsbevoksninger med forskellige nåletræarter, indblandet bøg som del af den blivende, langsigtede skovbevoksning.
- Skovbryn og evt. vandlidende områder tilplantes med hjemmehørende træ- og buskarter, herunder bl.a. eg og rødel.
- Sitkagran anvendes ikke inden for Natura 2000-området.
- Mindre dele med evt. særlige landskabshensyn tilplantes med hjemmehørende løvtræ, inkl. eg

I udpegningsgrundlaget for Natura 2000-området indgår bl.a. skovtyperne 'Bøg på mor', 'Bøg på muld', 'Elle- og askeskov' og særligt 'Stilkegekrat', som der ønskes fremmet i området. For at understøtte Natura 2000-områdets værdi, opfordres du derfor til i det nordlige skovrejsningsareal, kun at beplante med hjemmehørende træarter, meget gerne stilkeg, evt. bøg eller el/ask, afhængigt af hydrologi og jordbund.

Drikkevandsudpegninger

Skovrejsningsarealet indgår ikke i et område med betydning for drikkevandsinteresser.

Klimatilpasningsplaner

Vejle Kommune har vedtaget en klimaplan, hvor skovrejsning direkte understøtter formålet.

Høring

Skovrejsningsprojektet har været sendt i høring hos berørte naboer i perioden 17.-31. marts 2024.

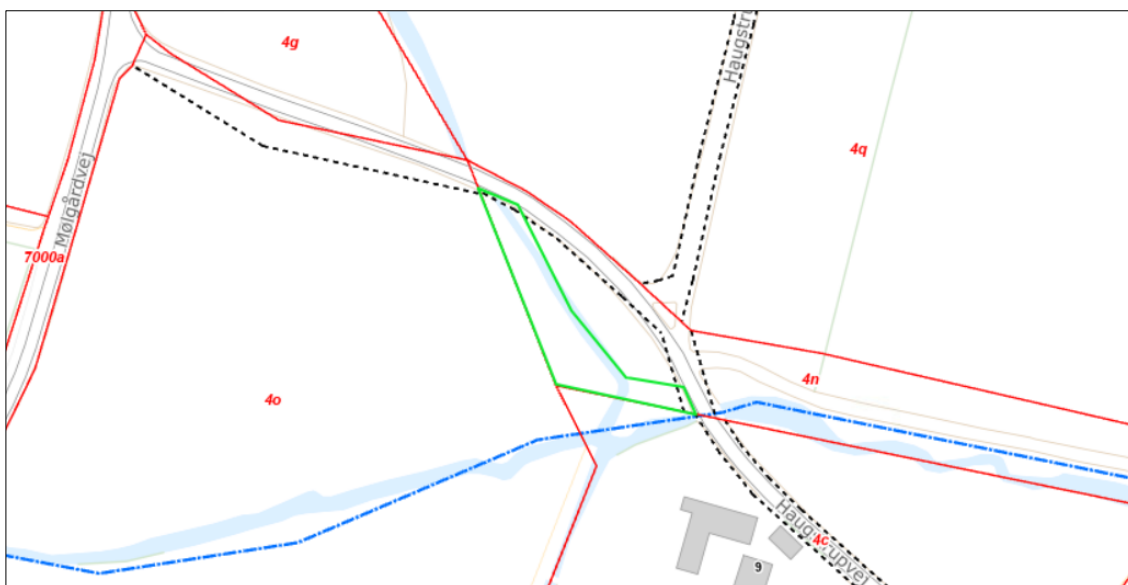
Kommunen har modtaget et høringssvar fra beboerne på Haugstrupvej 7, 7173 Vonge, som er gengivet her:

"Vi har intet imod skovrejsning projektet, men i den anledning vil vi gerne give udtryk for vores ønsker. Vi ville være super glade for hvis det kan lade sig gøre at det vil forgå uden at arealet bliver indhegnet, da det vil være en hindring for det rige dyreliv vi har på vores arealer. Vores nabo som gerne vil lave denne skovrejsning har også diverse jagtselskaber, som naturligvis også er meget velkommende, men ved en eventuel indhegning af de berørte områder synes vi ikke at de giver dyrevildtet en reelt chance. På forhånd tusinde tak for hjælpen."

Vejle Kommune bemærker, at kommunen ikke har hjemmel til afgørelser omkring vildthejn, så længe skoven vokser op. Det overlades derfor helt til dig, som skovanmelder, at kontakte og tage en samtale med høringsvarskriverne.

Konklusion

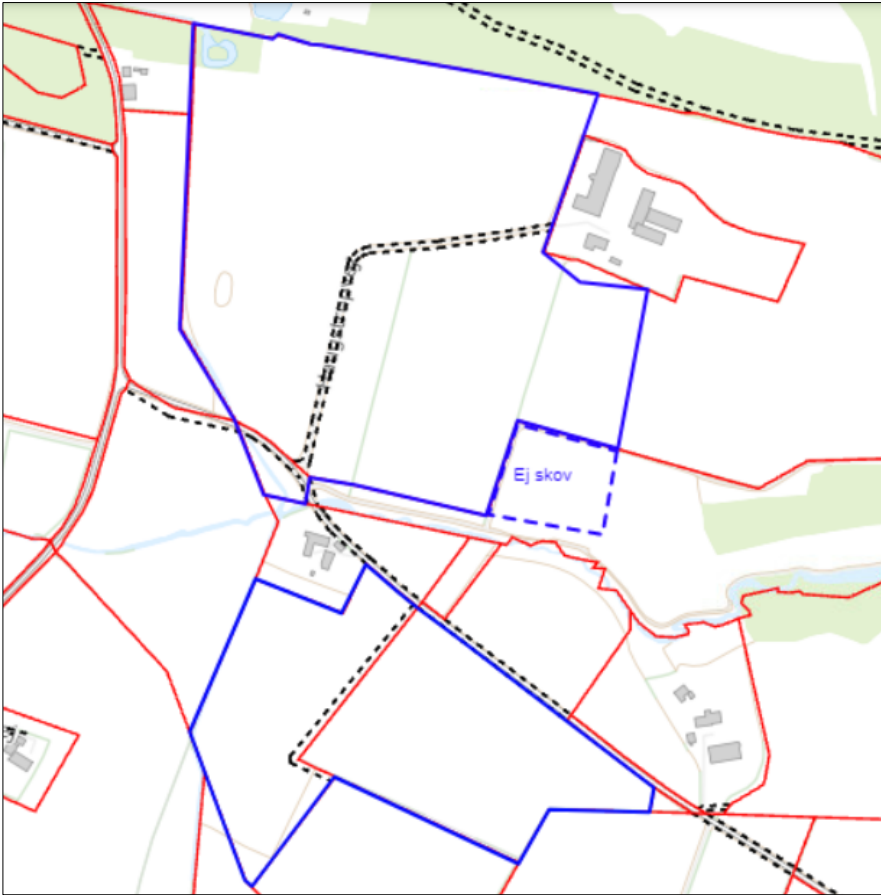
Vejle Kommune giver hermed dispensation til, at der kan rejses skov på arealet udpeget som lavbundsareal ('skovrejsnings uønsket'), der ligger syd for Haugstrupvej og udgør den vestlige del af matr.nr. 4n, Haugstrup By, Ø. Nykirke. Arealet er beliggende på adressen Haugstrupvej 4, 7173 Vonge og er angivet i figur 12.



Figur 12. Oversigtskort, der med grøn streg markerer det areal, hvor du har søgt om dispensation til skovrejsning inden for et areal med 'skovrejsning uønsket' (lavbundsareal). Bemærk dog vilkårene for dispensationen og placeringen af vandløb, som der ikke må beplantes op til 20 m fra, inkl. beskyttet vandløb markeret med blå stiplet linje. Matrikelgrænser er vist med røde linjer. ©Vejle Kommune, SDFE.

Dispensationen er givet efter § 7, stk. 2 i Bekendtgørelsen om jordressourcens anvendelse til dyrkning og natur.

Arealet er omfattet af 'skovrejsning uønsket', da det er udpeget i Kommuneplan 2021-2033 som 'lavbundsområde'. Kommunen har dog ikke planer om, at bruge arealet til vådområdeprojekter e.l., og derfor kan der gives dispensation til skovrejsning på arealet.



Figur 13. Oversigtskort, der med blå streg markerer det areal, hvor der kan rejses skov. Med stiplet streg og markeringen 'ej skov' er vist den del af det anmeldte areal, hvor kommunen vurderer, at der, pga. bevaringsværdigt landskab ikke kan rejses skov. Matrikelgrænser er vist med røde linjer. ©Vejle Kommune, SDFE.

Figur 13 viser de dele af det anmeldte areal, hvor der kan tillades skovrejsning. Vejle Kommune har ingen indvendinger mod tilplantningen her såfremt, at følgende vilkår efterfølges:

- Der må ikke beplantes op til 20 m fra det beskyttede vandhul eller 20 m fra de andre beskyttede naturtyper, der findes på eller uden for skovrejsningsarealet.
- Der må ikke beplantes op til 20 m fra ethvert vandløb, der findes på eller uden for skovrejsningsarealet.
- I de beskyttede naturarealer må der ikke ske kørsel, deponering eller andre tilstandsændringer.
- Der må ikke beplantes inden for 2 m til digefoden af ethvert af de beskyttede diger.
- Der må ikke fældes store, eksisterende træer på det nordlige skovrejsningsareal.
- Der må ikke tilføres materiale til Haugstrup Bæk eller til grøfter/vandløb, der afvander til Haugstrup Bæk eller Gudenåen.
- Der må ikke pløjes dybere end landbrugsmæssig pløjning ved plantning af træerne.

Hvis du ikke udnytter din anmeldelse inden 5 år efter indsendelsen, bortfalder den.

Klagevejledning

Denne afgørelse kan påklages til Landbrugsstyrelsen.

Klageberettigede er:

- Ansøger
- Landbrug og Fødevarer
- Hovedorganisationen for Danmarks Naturfredningsforening
- Hovedorganisationen for Friluftsrådet

Klagefristen udløber 4 uger fra den dato, hvor afgørelsen er meddelt til klageberettigede.

Du kan sende din klage til Vejle Kommune, til e-mail post@vejle.dk eller ved brev til adressen Teknik og Miljø, Vejle Kommune Kirketorvet 22, 7100 Vejle. E-mailen eller brevet skal indeholde sagsnummeret, og skriv gerne 'att. Natur- og Udeliv – klage over skovrejsning' i emnefeltet og evt. i overskriften.

Din klage og kommunens bemærkninger til klagen sender kommunen videre til Landbrugsstyrelsen, der herefter behandler klagen.

Landbrugsstyrelsen meddeler herefter ansøgeren afgørelsen af klagesagen og sender afgørelsen til kommunen samt til de klageberettigede organisationer.

Hvis du ønsker din sag prøvet ved domstolene, skal dette ske inden 6 måneder fra den dato, hvor afgørelsen er meddelt eller offentliggjort.

Venlig hilsen

Birthe Overgaard

Biolog

Vejle Kommune

Sagsforberedende myndighedsarbejde på denne sag er lavet af ekstern konsulent Jørgen Bennedsen Beck. Jørgen kan træffes på tlf. 44 18 90 64 og på mail: jbbec@vejle.dk.

Kopiorientering

PVP Invest ApS, Haugstrupvej 4, 7173 Vonge

Landbrugsstyrelsen	mail@lbst.dk
Miljøstyrelsen	mst@mst.dk
Landbrug og Fødevarer	info@lf.dk
Danmarks Naturfredningsforening	dn@dn.dk
DN Vejle, Att.: Uffe Rømer	dnvejle-sager@dn.dk
Friluftsrådet	vejle@friluftsradet.dk
DOF Vejle	vejle@dof.dk
DOF	natur@dof.dk
VejleMuseerne	museerne@vejle.dk
Sagro Att.: Signe Bundgaard Pedersen	sbp@sagro.dk
Landboretligt Udvalg Att.: Bent Lune Nielsen	bel@lmo.dk
Landboretligt Udvalg Att.: Lars Schmidt	las@khl.dk
Dansk Botanisk Forening Jyllandskredsen	dbf.oestjylland@gmail.com
Beboerne på Haugstrupvej 7, 7173 Vonge	



Appen for beskyttet natur

Appen for beskyttet natur giver dig hurtig og nem adgang til den vejledende registrering af § 3-beskyttet natur, og udpegningen af § 3-beskyttede vandløb, lige præcis der, hvor du er. Appen giver dig også direkte adgang til at se besigtigelser, artsfund og øvrige informationer om de enkelte § 3-områder, samt arealernes score i Biodiversitetskortet og High Nature Value (HNV). Du kan også se, hvor der er fredede fortidsminder og beskyttede sten- og jorddiger.

Appen kan findes i din iTunes App Store eller på Google Play ved at søge på "beskyttet natur" eller "Miljøstyrelsen" eller ved at følge disse links:

[Download appen for beskyttet natur til Android](#)

[Download appen for beskyttet natur til Iphone](#)

Vejle Kommune behandler personoplysninger om dig

(følgende oplysninger er alene relevant i sager om privatpersoner, enkeltmandsvirksomheder eller I/S)

Vejle Kommune sender dig dette brev for at orientere dig om, at kommunen har indsamlet eller modtaget personoplysninger om dig. Efter Databeskyttelsesforordningens artikel 13 og 14 skal kommunen nemlig give dig en række oplysninger, når der indsamles og behandles personoplysninger om dig.

1. Vi er den dataansvarlige – hvordan kontakter du os?

Vejle Kommune er dataansvarlig for behandlingen af de personoplysninger, som er indsamlet eller er modtaget om dig. Kommunens kontaktoplysninger:

Vejle Kommune, Skolegade 1, 7100 Vejle

Telefon: 76 81 00 00. Mail: post@vejle.dk CVR-nr.: 29189900

2. Kontaktoplysninger på databeskyttelsesrådgiveren

Hvis du har spørgsmål til kommunens behandling af dine oplysninger, er du altid velkommen til at kontakte kommunens databeskyttelsesrådgiver. Du kan kontakte kommunens databeskyttelsesrådgiver på følgende måder:

På mail: dpo.vejle@bechbruun.com

På telefon: 72 27 30 02

Via sikker post: <https://dpo.bechbruun.com/vejle>

Pr. brev: DPO Vejle Kommune, Bech-Bruun Advokatpartnerselskab, Værkmestergade 2, 8000 Aarhus C

CVR nr.: 38538071

3. Formålene med og retsgrundlaget for behandlingen af dine personoplysninger

Kommunen behandler dine personoplysninger i forbindelse med sager om natur ved ansøgninger om / anmeldelser vedr. følgende:

- Anmeldelse, dispensation og meddelelse efter Naturbeskyttelsesloven
- Anmeldelse og dispensation efter Museumslovens § 29a
- Anmeldelse og tilladelse til bade- og bådebroer
- Landzonetilladelse
- Anmeldelse af genopdykningsret
- Anmeldelse af skovrejsning
- Bekæmpelse af kæmpebjørneklo

Retsgrundlaget for vores behandling af dine personoplysninger følger af:

- Naturbeskyttelsesloven
- Museumsloven
- Kystbeskyttelsesloven
- Miljøbeskyttelsesloven
- Miljømålsloven
- Planloven
- Lov om drift af landbrugsjorde
- Databeskyttelsesloven § 5, stk. 1
- Databeskyttelsesloven § 6, stk. 1 jf. Databeskyttelsesforordningen art. 6, litra e

4. Kategorier af personoplysninger

Vi behandler følgende kategorier af personoplysninger om dig:

- Almindelige personoplysninger
- CPR-nummer

Indsendes der andre personoplysninger af dig, som ikke er relevante for sagen, kan disse personoplysninger blive journaliseret, men vil ikke indgå i sagens behandling.

5. Modtagere eller kategorier af modtagere

Kommunen videregiver eller overlader dine almindelige personoplysninger til parter i sagen, f.eks. i forbindelse med en partshøring, eller til andre relevante borgere i forbindelse med en eventuel nabohøring

Kommunen annoncerer større afgørelser på kommunens hjemmeside.

Generelle modtagere:

- Andre offentlige myndigheder
- Databehandlere
- Eksterne rådgivere
- Andre modtagere: Foreninger, f.eks. Dansk Naturfredningsforening, Dansk Ornitologisk Forening og Dansk Botanisk Forening

Disse personoplysninger kan være omfattet af en eventuel efterfølgende aktindsigtssag.

6. Overførsel til modtagere i tredjelande, herunder internationale organisationer

Kommunen overfører dine personoplysninger til modtagere uden for EU og EØS:

Nej Ja

7. Hvor stammer dine personoplysninger fra

Dette afsnit er kun udfyldt, når kommunen indsamler oplysninger om dig hos andre end dig selv.

8. Opbevaring af dine personoplysninger

Kommunen kan på nuværende tidspunkt ikke sige, hvor længe dine personoplysninger opbevares. Den periode kommunen opbevarer oplysninger i, afhænger af den konkrete sagsbehandling, opfyldelsen af formålet med behandlingen samt den relevante lovgivning på området. Når behandlingen af dine personoplysninger er afsluttet, opbevares oplysningerne efter bestemmelserne i Arkivloven.

9. Automatiske afgørelser, herunder profilering

Kommunen anvender ikke automatiske afgørelser eller profilering i den konkrete behandling af dine personoplysninger.

10. Dine rettigheder

Efter Databeskyttelsesforordningen kan du til enhver tid benytte dig af dine rettigheder i forhold til Vejle Kommunes behandling af dine personoplysninger:

- Du har **ret til indsigt** i de oplysninger, som Vejle Kommune behandler om dig
- Du har **ret til at få rettet urigtige oplysninger** om dig selv
- I særlige tilfælde har du **ret til at få slettet personoplysninger** om dig
- Du har i visse tilfælde **ret til at få begrænset behandlingen** af dine personoplysninger
- Du har i visse tilfælde **ret til at gøre indsigelse** mod Vejle Kommunes ellers lovlige behandling

Hvis du vil gøre brug af dine rettigheder, skal du kontakte vores databeskyttelsesrådgiver. Se kontaktoplysninger i afsnit 2.

11. Retten til at trække samtykke tilbage

Hvis behandlingen af dine personoplysninger er betinget af et samtykke, har du til enhver tid ret til at trække dit samtykke tilbage. Hvis du trækker dit samtykke tilbage, har det først virkning fra dette tidspunkt. Det påvirker derfor ikke lovligheden af vores behandling af dine personoplysninger op til tidspunktet for tilbagetrækningen af dit samtykke.

12. Klagevejledning

Du har ret til at klage til Datatilsynet, hvis du er utilfreds med Vejle Kommunes behandling af dine personoplysninger. Du kan enten henvende dig til Vejle Kommunes

databeskyttelsesrådgiver eller finde mere information og kontaktoplysninger på Datatilsynets hjemmeside www.datatilsynet.dk

Bilag 1

Ansøgningskema

Nedenstående skema angiver de oplysninger, som skal indgives til myndighederne ved ansøgning af projekter, der er omfattet af lovens bilag 2, jf. lovens § 21. Bygherren skal, hvor det er relevant for ansøgningen om det konkrete projekt, tage hensyn til kriterierne i lovens bilag 6, når skemaet udfyldes. Såfremt der allerede foreligger oplysninger om de indvirkninger, projektet kan forventes at få på miljøet, medsendes disse oplysninger. Skemaet finder ikke anvendelse for sager, der behandles af Naturstyrelsen og Energistyrelsen. Skemaets oplysningskrav er vejledende og fastsat under hensyntagen til kriterierne i lovens bilag 5.

Basisoplysninger	Tekst	
Projektbeskrivelse (kan vedlægges)	Skovrejsning	
Navn, adresse, telefonnr. og e-mail på bygherre	KIRKBI Invest A/S, Koldingvej 2, 7190 Billund. Peter Vind Larsen, peter.vind.larsen@kirkbi.com , tlf: 4019 5152	
Navn, adresse, telefonnr. og e-mail på kontaktperson	KIRKBI Invest A/S, Koldingvej 2, 7190 Billund. Peter Vind Larsen, peter.vind.larsen@kirkbi.com , tlf: 4019 5152	
Projektets adresse, matr. nr. og ejerlav. For havbrug angives anlæggets geografiske placering angivet ved koordinater for havbrugets 4 hjørneafmærkninger i bredde/længde (WGS-84 datum).	<ul style="list-style-type: none"> • Del af matr.nr.4n, Haugstrup By, Ø. Nykirke • Del af matr.nr.4q, Haugstrup By, Ø. Nykirke • Matr.nr. 4r, Haugstrup By, Ø. Nykirke • Del af matr.nr. 7g, Haugstrup By, Ø. Nykirke 	
Projektet berører følgende kommune eller kommuner (omfatter såvel den eller de kommuner, som projektet er placeret i, som den eller de kommuner, hvis miljø kan tænkes påvirket af projektet)	Vejle	
Oversigtskort i målestok eks. 1:50.000 – Målestok angives. For havbrug angives anlæggets placering på et søkort.	Se kort	
Kortbilag i målestok 1:10.000 eller 1:5.000 med indtegning af anlægget og projektet (vedlægges dog ikke for strækingsanlæg).	Se kort.	
Forholdet til VVM reglerne	Ja	Nej
Er projektet opført på bilag 1 til lov om miljøvurdering af planer og programmer og konkrete projekter (VVM).	X	Hvis ja, er der obligatorisk VVM-pligtigt. Angiv punktet på bilag 1:
Er projektet opført på bilag 2 til lov om miljøvurdering af planer og programmer og af konkrete projekter (VVM).	X	Hvis ja, angiv punktet på bilag 2: Pkt. 1d – tilplantning.
Projektets karakteristika	Tekst	
1. Hvis bygherren ikke er ejer af de arealer, som projektet omfatter angives navn og adresse på de eller den pågældende ejer, matr. nr. og ejerlav	<p>Ansøgningen dækker både arealer der er ejet af bygherren og af nabolodsejeren.</p> <p>Overdragelsesaftaler vedr. jordbytte med nabolodsejer er under udarbejdelse.</p> <p>Nabojord ejes pt. af Poul Viggo Poulsen, Haugstrupvej 4, 7173 Vonge</p>	
2. Arealanvendelse efter projektets realisering. Det fremtidige samlede bebyggede areal i m ² Det fremtidige samlede befæstede areal i m ² Nye arealer, som befæstes ved projektet i m ²	<p>Skov</p> <p>Skoven etableres og drives i overensstemmelse med reglerne i skovloven</p>	
3. Projektets areal og volumenmæssige udformning Er der behov for grundvandssænkning i forbindelse med projektet og i givet fald hvor meget i m Projektets samlede grundareal angivet i ha eller m ² Projektets bebyggede areal i m ² Projektets nye befæstede areal i m ²	<p>Ca. 20,5 ha ønskes nyplantet</p>	

Projektets samlede bygningsmasse i m ³ Projektets maksimale bygningshøjde i m Beskrivelse af omfanget af eventuelle nedrivningsarbejder i forbindelse med projektet		
4. Projektets behov for råstoffer i anlægsperioden Råstofforbrug i anlægsperioden på type og mængde: Vandmængde i anlægsperioden Affaldstype og mængder i anlægsperioden Spildevand til renselanlæg i anlægsperioden Spildevand med direkte udledning til vandløb, søer, hav i anlægsperioden Håndtering af regnvand i anlægsperioden Anlægsperioden angivet som mm/å – mm/å	Affald: Begrænset mængde planteemballage. Etableringstidspunkt: forår 2025 (når tilladelse foreligger).	
Projektets karakteristika	Tekst	
5. Projektets kapacitet for så vidt angår flow ind og ud samt angivelse af placering og opbevaring på kortbilag af råstoffet/produktet i driftsfasen: Råstoffer – type og mængde i driftsfasen Mellemprodukter – type og mængde i driftsfasen Færdigvarer – type og mængde i driftsfasen Vandmængde i driftsfasen	Ingen	
6. Affaldstype og årlige mængder, som følge af projektet i driftsfasen: Farligt affald: Andet affald: Spildevand til renselanlæg: Spildevand med direkte udledning til vandløb, sø, hav: Håndtering af regnvand:	Begrænset mængde planteemballage.	
Projektets karakteristika	Ja Nej Tekst	
7. Forudsætter projektet etablering af selvstændig vandforsyning?	<input checked="" type="checkbox"/> x	
8. Er projektet eller dele af projektet omfattet af standardvilkår?	<input type="checkbox"/> x	Hvis »ja« angiv hvilke. Hvis »nej« gå til punkt 10
9. Vil projektet kunne overholde alle de angivne standardvilkår?	<input type="checkbox"/> <input checked="" type="checkbox"/>	Hvis »nej« angives og begrundes hvilke vilkår, der ikke vil kunne overholdes.
10. Er projektet eller dele af projektet omfattet af BREF-dokumenter?	<input type="checkbox"/> x	Hvis »ja« angiv hvilke. Hvis »nej« gå til pkt. 12.
11. Vil projektet kunne overholde de angivne BREF-dokumenter?	<input type="checkbox"/> <input checked="" type="checkbox"/>	Hvis »nej« angives og begrundes hvilke BREF-dokumenter, der ikke vil kunne overholdes.
12. Er projektet eller dele af projektet omfattet af BAT-konklusioner?	<input type="checkbox"/> x	Hvis »ja« angiv hvilke. Hvis »nej« gå til punkt 14.
Projektets karakteristika	Ja Nej Tekst	
13. Vil projektet kunne overholde de angivne BAT-konklusioner?	<input checked="" type="checkbox"/> x	Hvis »nej« angives og begrundes hvilke BAT-konklusioner, der ikke vil kunne overholdes.
14. Er projektet omfattet af en eller flere af Miljøstyrelsens vejledninger eller bekendtgørelser om støj eller eventuelt lokalt fastsatte støjgrænser?	<input type="checkbox"/> x	Hvis »ja« angives navn og nr. på den eller de pågældende vejledninger eller bekendtgørelser. Hvis »nej« gå til pkt. 17.
15. Vil anlægsarbejdet kunne overholde de eventuelt lokalt fastsatte vejledende grænseværdier for støj og vibrationer?	<input type="checkbox"/> <input checked="" type="checkbox"/>	Hvis »nej« angives overskridelsens omfang og begrundelse for overskridelsen
16. Vil det samlede projekt, når anlægsarbejdet er udført, kunne overholde de vejledende grænseværdier for støj og vibrationer?	<input type="checkbox"/> <input checked="" type="checkbox"/>	Hvis »nej« angives overskridelsens omfang og begrundelse for overskridelsen
17. Er projektet omfattet Miljøstyrelsens vejledninger, regler og bekendtgørelser om luftforurening?	<input type="checkbox"/> x	Hvis »ja« angives navn og nr. på den eller de pågældende vejledninger, regler eller bekendtgørelser. Hvis »nej« gå til pkt. 20.
18. Vil anlægsarbejdet kunne overholde de vejledende grænseværdier for luftforurening?	<input type="checkbox"/> <input checked="" type="checkbox"/>	Hvis »Nej« angives overskridelsens omfang og begrundelse for overskridelsen.
19. Vil det samlede projekt, når anlægsarbejdet er udført, kunne overholde de vejledende grænseværdier for luftforurening?	<input type="checkbox"/> <input checked="" type="checkbox"/>	Hvis »Nej« angives overskridelsens omfang og begrundelse for overskridelsen.

Såfremt der allerede foreligger oplysninger om de indvirkninger, projektet kan forventes at få på miljøet som følge af den forventede luftforurening, medsendes disse oplysninger.			
20. Vil projektet give anledning til støvgener eller øgede støvgener I anlægsperioden? I driftsfasen?	X		Hvis »ja« angives omfang og forventet udbredelse.
Projektets karakteristika	Ja	Nej	Tekst
21. Vil projektet give anledning til lugtgener eller øgede lugtgener I anlægsperioden? I driftsfasen?	X		Hvis »ja« angives omfang og forventet udbredelse.
22. Vil anlægget som følge af projektet have behov for belysning som i aften og nattetimer vil kunne oplyse naboarealer og omgivelserne I anlægsperioden? I driftsfasen?	X		Hvis »ja« angives og begrundes omfanget.
23. Er anlægget omfattet af risikobekendtgørelsen, jf. bekendtgørelse om kontrol med risikoen for større uheld med farlige stoffer nr. 372 af 25. april 2016?	X		
Projektets placering	Ja	Nej	Tekst
24. Kan projektet rummes inden for lokalplanens generelle formål?	X		
25. Forudsætter projektet dispensation fra gældende bygge- og beskyttelseslinjer?	X		
26. Indebærer projektet behov for at begrænse anvendelsen af naboarealer?	X		
27. Vil projektet kunne udgøre en hindring for anvendelsen af udlagte råstofområder?	X		
28. Er projektet tænkt placeret indenfor kystnærhedszonen?	X		
Projektets placering	Ja	Nej	Tekst
29. Forudsætter projektet rydning af skov? (skov er et bevokset areal med træer, som danner eller indenfor et rimeligt tidsrum ville danne sluttet skov af højstammede træer, og arealet er større end ½ ha og mere end 20 m bredt.)	X		
30. Vil projektet være i strid med eller til hinder for realiseringen af en rejst fredningssag?	X		
31. Afstanden fra projektet i luftlinje til nærmeste beskyttede naturtype i henhold til naturbeskyttelseslovens § 3.			Findes i umiddelbar tilknytning til skovrejsningsarealet. Sø i det nordvestlige hjørne af matr.nr. 4q. Der vil ikke blive plantet i beskyttet natur.
32. Er der forekomst af beskyttede arter og i givet fald hvilke?	X		Da der er tale om almindelig landbrugsjord i omdrift forventes der ikke at være beskyttede arter til stede
33. Afstanden fra projektet i luftlinje til nærmeste fredede område.			Arealet ligger umiddelbart op til landskabsfredning langs Gudenåen
34. Afstanden fra projektet i luftlinje til nærmeste internationale naturbeskyttelsesområde (Natura 2000-områder, habitatområder, fuglebeskyttelsesområder og Ramsarområder).			Hele området, undtagen matr.nr. 4r og den sydlige del af 7g ligger i Natura 2000 område
35. Vil projektet medføre påvirkninger af overfladevand eller grundvand, f.eks. i form af udledninger til eller fysiske ændringer af vandområder eller grundvandsforekomster?	X		Hvis »ja« angives hvilken påvirkning, der er tale om.
36. Er projektet placeret i et område med særlige drikkevandinteresser?	X		
37. Er projektet placeret i et område med registreret jordforurening?	X		
38. Er projektet placeret i et område, der i kommuneplanen er udpeget som område med risiko for oversvømmelse.	X		
39. Er projektet placeret i et område, der, jf. oversvømmelsesloven, er udpeget som risikoområde for oversvømmelse?	X		Hvis »ja« angiv om projektet kan forenes med risikostyringsplanen for området.
Projektets placering	Ja	Nej	Tekst

40. Er der andre lignende anlæg eller aktiviteter i området, der sammen med det ansøgte må forventes at kunne medføre en øget samlet påvirkning af miljøet (Kumulative forhold)?	x	
41. Vil den forventede miljøpåvirkning kunne berøre nabolande?	x	
42. En beskrivelse af de tilpasninger, ansøger har foretaget af projektet inden ansøgningen blev indsendt og de påtænkte foranstaltninger med henblik på at undgå, forebygge, begrænse eller kompensere for væsentlige skadelige virkninger for miljøet?		

43. Undertegnede erklærer herved på tro og love rigtigheden af ovenstående oplysninger.

Dato: 15/5-2024

Bygherre/anmelder: KIRKBI Invest A/S, Peter Vind Larsen

Vejledning

Skemaet udfyldes af bygherren eller dennes rådgiver baseret på bygherrens viden om eget projekt sammenholdt med de oplysninger og vejledninger, der henvises til i skemaet. Det forudsættes således, at bygherren eller dennes rådgiver er fortrolig med den miljølovgivning, som projektet omfattes af. Bygherren skal ikke gennem præcise beregninger angive projektets forventede påvirkninger men alene tage stilling til overholdelsen af vejledende grænseværdier og angivne miljøforhold baseret på de oplysninger, der kan hentes på offentlige hjemmesider.

Farverne »rød/gul/grøn« angiver, hvorvidt det pågældende tema kan antages at kunne medføre, at projektet vurderes at kunne påvirke miljøet væsentligt og dermed være VVM-pligtigt. »Rød« angiver en stor sandsynlighed for VVM-pligt og »grøn« en minimal sandsynlighed for VVM-pligt. Hvis feltet er sort, kan spørgsmålet ikke besvares med ja eller nej. VVM-pligten afgøres dog af VVM-myndigheden. I de fleste tilfælde vil kommunen være VVM-myndighed.

Bygherres eller dennes rådgivers udfyldelse af skemaet er omfattet af straffelovens § 161 om strafansvar ved afgivelse af urigtige oplysninger til en offentlig myndighed.

Bilag: Kort

