

BRANDBJERG HØJSKOLE  
Brandbjergvej 12A  
7300 Jelling  
Sendt pr. mail til [jw@brandbjerg.dk](mailto:jw@brandbjerg.dk)

**Pia Kjær Madsen**  
Byplantægger

Mobil tlf.: 29 32 72 67  
[piakm@vejle.dk](mailto:piakm@vejle.dk)

16. april 2024

J. nr.: 01.03.03-P19-432-  
23

## Tilladelse efter § 35 i Planloven (Landzonetilladelse)

**Adresse: Brandbjergvej 12N, 7300 Jelling**

**Matr.nr.: 1A BRANDBJERG HGD., KOLLERUP**

**Sag: Opførelse af væksthus/polytunnel på 600 m<sup>2</sup>**

Vejle Kommune har modtaget ansøgning om ovenstående.  
Da ejendommen ligger i landzone, er sagen behandlet efter Planlovens § 35, stk. 1 (landzonetilladelse).

Da væksthuset/polytunnellen ikke placeres i tilknytning til den primære bebyggelse på ejendommen, kræver placeringen en landzonetilladelse. Sagen er derfor behandlet efter Planlovens § 35, stk. 1 (landzonetilladelse).

### Naboorientering:

Der er foretaget naboorientering efter Planlovens § 35, stk. 4. Høringsperioden var fra den 18. marts 2024 til den 5. april 2024 og der er ingen bemærkninger modtaget.

### Vejle Kommunes afgørelse med betingelser:

Der gives hermed tilladelse efter Planlovens § 35, til opførelse af et væksthus/polytunnel på 600 m<sup>2</sup>, med en udformning og en beliggenhed, som vist på vedhæftede tegninger.

Væksthuset/polytunnellen er 4,9 meter høj, 10 meter bred og 60 meter lang.

Ejendommens primære bygninger er placeret indenfor en fortidsmindebeskyttelseslinje, og det er derfor ikke hensigtsmæssigt at placere væksthuset/polytunnellen i tilknytning til disse bygninger.

### Teknik & Miljø Plan & Energi

Kirketorvet 22, 7100 Vejle  
Tlf.: 76 81 22 30  
[landzone@vejle.dk](mailto:landzone@vejle.dk)  
[www.vejle.dk](http://www.vejle.dk)

CVR Nr. 29 18 99 00

Åbningstider  
Fremmøde  
Mandag-onsdag kl. 8-15  
Torsdag kl. 8-17  
Fredag kl. 8-14

Telefon  
Mandag-onsdag kl. 8-15  
Torsdag kl. 8-17  
Fredag kl. 8-14

Landzonetilladelse kan gives, da væksthuset/polytunnelen vurderes at ligge naturligt indenfor ejendommens lukkede haveareal.

**Tilladelsen gives på følgende betingelser:**

- Væksthuset/polytunnelen skal fjernes, når den ikke længere bruges som produktionsområde i forbindelse med højskolen.
- Fjernelsen skal ske uden omkostninger for Vejle kommune.
- Det blandede læhegn vest for tunnelen skal bevares og vedligeholdes, da det slører indblikket til tunnelen set ude fra landskabet. Læhegnet har en forventet højde på 4 meter.

**Begrundelse:**

Det vurderes at der kan gives landzonetilladelse, da drivhustunnelen opføres i en delvist lukket have, og ikke vurderes at være væsentlig synlig ude fra landskabet, når beplantningen øst for drivhustunnelen vokser til.

Der vurderes ikke at være udpegninger i området, af så væsentlig en karakter, at der ikke kan gives landzonetilladelse. Se nedenstående.

**Sagsfremstilling:**

Brandbjerg Højskole har ansøgt om opførelse af polytunnel/væksthus 600 m<sup>2</sup> til brug for dyrkning af grøntsager til brug på højskolen. Højskolen ønsker at komme tættere på at være selvforsynende med grøntsager.

**Skovbyggelinje:**

Ejendommen er beliggende inden for en skovbyggelinje, jf. Naturbeskyttelseslovens § 17. Skovbyggelinjen er en 300 meter beskyttelseszone omkring større skove, hvor der som hovedregel ikke må opføres bebyggelse uden dispensation.

Det er vurderet, at opførelsen af den ansøgte bebyggelse ikke kræver dispensation fra skovbyggelinjen, jf. Naturbeskyttelseslovens § 17, stk. 2, nr. 5, som foreskriver, at forbuddet i § 17, stk. 1, ikke gælder for bebyggelse, campingvogne og lignende i landzone, hvortil der er meddelt tilladelse efter § 35, stk. 1 i Planloven.

Væksthuset ligger ca. 100 meter fra den skov, som afkaster skovbyggelinjen. Da væksthuset er placeret med beplantning mod vest, nord og øst vurderes det ikke at forstyrre indsynet til skoven. Ligeledes vurderes placeringen ikke at påvirke levestederne for planter og dyr.

**Værdifuldt kulturmiljø**

Væksthuset er beliggende i et område, som i Kommuneplanen for Vejle Kommune 2021- 2033 er udpeget som værdifuldt kulturmiljø. Voldstedet er fredet. Hovedbygningen er et forbygget trefløjet anlæg med kamtakke gavle fra 1766. En avlsbygning fra ca. 1850 indrammer

parkeringspladsens vestre side, nyere byggeri fra 1950-80erne til elevværelse og lokaler ved østre side.

Sårbarhed Højskolemiljøet er sårbart over for ændringer af arkitektur og omgivelser.

Mellem Højskolemiljøet inkl. voldsted og væksthuset/polytunnelen er beplantning/skov. Væksthuset vurderes ikke at være synlig fra højskolen, og vurderes hermed ikke at påvirke det værdifulde kulturmiljø.

#### Vandrerute

Øst for væksthuset går en grusvej, som i Kommuneplan for Vejle Kommune 2021-2033 er udlagt som vandrerute. Det vurderes at der fortsat er fri passage ad grusvejen.

#### Natura 2000

Projektet ligger 1,8 km fra nærmeste Natura 2000-område (Øvre Grejs Ådal, nr. 70). Det er kommunens vurdering, at udpegningsgrundlaget i Natura 2000-området ikke vil blive påvirket af projektet.

#### Bilag IV-arter

Der er registreret flere arter af flagermus i området. Flagermus er alle omfattet af Habitatdirektivets bilag IV, hvilket vil sige at både arten og dets leve- og opholdssteder er beskyttet. Flagermus lever ofte i gamle træer. Da der ikke sker beskæring/fældning af træerne vurderes det, at projektet kan gennemføres uden at det påvirker eventuelle bilag IV-arter.

Hvis der skal ske en beskæring/fældning af træer skal bygherre sikre, at træerne ikke fungerer som yngle- og opholdssted for flagermus. Kan det ikke udelukkes, skal der stilles vilkår om, at beskæring/fældning træer, som kan fungere som yngle- og opholdssted for flagermus, skal ske i perioden september-oktober.

#### Annoncering:

Afgørelsen vil den 16. april 2024 blive annonceret på Vejle Kommunes hjemmeside [www.vejle.dk](http://www.vejle.dk) under *Demokrati og indflydelse – Høringer og afgørelser*.

Der er en klagefrist på 4 uger. Først når klagefristen er udløbet den **14. maj 2024**, og hvis der ingen bemærkninger eller klager er kommet til sagen, vil landzonetilladelsen kunne udnyttes. Når klagefristen er udløbet, vil du blive orienteret, hvis der er kommet bemærkninger eller klager til landzonetilladelsen.

#### I øvrigt:

Landzonetilladelsen bortfalder, hvis den ikke er udnyttet inden for 5 år fra klagefristens udløb, eller ikke har været udnyttet i 5 på hinanden følgende år. Landzonetilladelsen fritager ikke ansøger/ejer for at indhente tilladelse efter anden lovgivning, inden byggeriet påbegyndes, fx byggetilladelse, spildevandsgodkendelse, supplerende adresser til ejendommen, ændring af eksisterende vejforhold o. lign.

Der henvises i øvrigt til vedlagte side om **ejers ansvar**.

**Generelt:**

Sker der ændringer i forhold til det ansøgte, skal Vejle Kommune orienteres og godkende ændringerne.

**Vedlagt:** Klagevejledning og ejers ansvar.

**Kopi sendt til:**

Danmarks Naturfredningsforening  
DN i Vejle Kommune  
VejleMuseerne  
Naturstyrelsen Trekantsområdet:

[dn@dn.dk](mailto:dn@dn.dk)  
[dnvejle-sager@dn.dk](mailto:dnvejle-sager@dn.dk)  
[museerne@vejle.dk](mailto:museerne@vejle.dk)  
[TRE@nst.dk](mailto:TRE@nst.dk)

Venlig hilsen

**Pia Kjær Madsen**

# Klagevejledning

## Klagevejledning til Planloven

Enhver med retlig interesse i sagen, samt landsdækkende foreninger, kan klage over afgørelsen, og der kan klages over retlige spørgsmål og skønsspørgsmål. Dvs. at du kan klage, hvis du mener, at kommunen ikke har haft hjemmel til at træffe afgørelsen og over selve afgørelsen. Klagen har opsættende virkning.

Klagen skal inden for 4 uger efter afgørelsen er meddelt sendes til Planklagenævnet via Klageportalen. Klageportalen finder du link til på forsiden af Nævnenes hus [Start din klage her](#)

Når du opretter klagen i Klageportalen, er det vigtigt, at du under punktet ”Oplysning om den sag klagen vedrører” indtaster journalnummer og sagsbehandler, som du finder øverst i afgørelsen.

For fritagelse af brug af klageportalen sendes begrundet anmodning til byggesag@vejle.dk eller Teknik & Miljø, Kirketorvet 22, 7100 Vejle.

Det koster et gebyr på 900 kr. for privatpersoner og 1.800 kr. for virksomheder og organisationer at klage. For oplysning om gebyr, og hvem der kan fritages for brug af Klageportalen, se Planklagenævnets hjemmeside; [Planklagenævnet](#)

Hvis du vil indbringe afgørelsen for domstolene, skal det ske inden 6 måneder fra afgørelsen.

## Ejers ansvar

Det påhviler ejeren af en ejendom at berigtige forhold, som er i strid med Lov om planlægning § 63, stk. 1-3. Det er ejers ansvar, at bestemmelser i lovgivningen overholdes og vilkår i tilladelser opfyldes.

## Straf

Efter Lov om planlægning § 64, kan den, der overtræder lovgivningens bestemmelser og vilkår i tilladelser, idømmes bøde.

## Dispensation og klage – anden lovgivning

Afgørelser efter en anden lovgivning kan påklages i overensstemmelse med klagebestemmelserne i den pågældende lov.

## Ejers ansvar

### Inden du påbegynder dit byggeri/nedrivning

Ved udgravning og fundering skal Byggelovens § 12, stk. 1-6 nøje iagttages, herunder at der træffes enhver foranstaltning, der er nødvendig for at sikre omkringliggende grunde, bygninger og ledningsanlæg af enhver art, samt at omkringliggende naboer varsles mindst 14 dage forud for arbejdets påbegyndelse.

### Anden lovgivning

Det er ejers eget ansvar at indhente eventuelle nødvendige godkendelser/ udtalelser fra andre myndigheder og afdelinger i Vejle kommune. Her kan der være tale om tilladelser/godkendelser i forhold til, vej, regn- og spildevand, natur, affald, fredning, museum m.m.

### Private servitutter

Vi har i forbindelse med sagen ikke påset eller taget stilling til, om byggeriet overholder eventuelle private servitutter på ejendommen. Det er ejers ansvar at afklare privatretlige forhold, herunder fortolkning af privatretlige servitutter, i udnyttelse af byggetilladelsen. Undersøge det på [www.tinglysning.dk](http://www.tinglysning.dk).

### Fortidsminder og VejleMuseerne

Af Museumsloven følger, at du eller din entreprenør straks skal standse arbejdet, hvis der under et gravearbejde stødes på fortidsminder. Kontakt dernæst VejleMuseerne på telefon 76813100. Det anbefales at tage kontakt til VejleMuseerne, inden du skal grave i områder med kendte historiske levn.

### Øverste jordlag / Jordflytning / Forurennet jord

Hvis du udfører bygge- og anlægsarbejder på et areal, der anvendes til bolig, børneinstitution, offentlig legeplads, kolonihave eller sommerhus, skal du som udgangspunkt sikre, at de øverste 50 cm jordlag af den berørte del af det ubebyggede areal ikke er forurennet, eller at der er etableret en varig fast belægning. Reglen gælder ikke ved bygge- og anlægsarbejde på én- eller tofamiliehuse, medmindre der er tale om opførelse af en ny bolig. Se evt. [www.vejle.dk/50cmreglen](http://www.vejle.dk/50cmreglen)

Du skal anmelde jordflytning, hvis det hører under jordflytningsregulativet for Vejle Kommune. På [Jordflytning - Vejle Kommune](#) kan du se om jordflytning fra din ejendom er anmeldeligt og hvordan du i øvrigt skal forholde dig, hvis jordflytningen skal anmeldes.

Hvis du eller din entreprenør konstaterer forurennet jord under grave- eller byggearbejdet, skal arbejdet straks standses. Derefter skal der tages kontakt til Byggesag & Industrimiljø. Se evt. [www.vejle.dk/jordforuregning](http://www.vejle.dk/jordforuregning).

Læs mere på [www.vejle.dk](http://www.vejle.dk) – Søg på øverste jordlag og find siden: Øvrige hensyn og tilladelser ved bygge- og anlægsarbejder

## Befæstelsesgrad

Ved anlæg af indkørsel, terrasser og lignende befæstede arealer gøres der opmærksom på, at grunden ikke må bebygges og befæstes mere end den maksimalt tilladte befæstelsesgrad i Vejle Kommunes spildevandsplan. Befæstelsesgraden oplyses ved henvendelse til Team Spildevand ved Vejle kommune eller Vejle Spildevand A/S. Kun almindeligt forekommende husspildevand, regnvand fra tage og befæstede arealer samt vand fra bygningens omfangsdræn må tilsluttes kloaksystemet. Drænvand i øvrigt må ikke tilsluttes kloaksystemet. Kan befæstelsesgraden ikke overholdes kræver det godkendelse fra Vejle Spildevand A/S.

## Nedrivning / Byggeaffald

Byggeaffald skal anmeldes til Ressourcer og Genbrug via deres selvbetjeningsløsning på [www.vejle.dk](http://www.vejle.dk) – under Erhvervsaffald og miljø – Sådan håndterer du dit byggeaffald, inden du påbegynder arbejdet. Det er ulovligt at afbrænde bygge- og nedbrydnings- materialer. Du må gerne genanvende rene byggematerialer. Bemærk, at mange byggematerialer fra perioden 1950-77 indeholder det giftige stof PCB. Hvis der er asbest i byggeaffaldet, skal du anmelden det til Arbejdstilsynet. Læs mere om byggeaffald på [www.affaldgenbrug.vejle.dk](http://www.affaldgenbrug.vejle.dk) eller kontakt Ressourcer og Genbrug på telefon 76812800.

## Støv og støj

Aktiviteter der giver støv, lugt, støj eller andre gener skal anmeldes til Vejle Kommune, Industrimiljø senest 14 dage før arbejdet påbegyndes. Du skal anmelden aktiviteten via [www.vejle.dk](http://www.vejle.dk) under Erhverv – Erhvervsaffald og miljø – Anmeld arbejde, der giver lugt, støj eller røg. Byggepladsaktiviteter der ikke skal ansøges om, må foregå i tidsrummet 7.00 til 18.00 på hverdage og 7.00 til 14.00 på lørdage.

## Tilslutning til forsyning

Du skal kontakte forsyningselskaberne (vand, varme, el og telefon) for placering og tilslutning af stikledninger og kabler samt placering af måler. Alle arbejder med tilslutning skal udføres af autoriserede mestre.

## Ledninger og kabler

For at undgå graveskader skal du orientere dig om placeringen af ledninger og kabler af enhver art på ledningsejerregisteret [www.ler.dk](http://www.ler.dk). Det gælder både på ejendommen og på offentligt vejareal. Du kan også tjekke placeringen hos ledningsejeren eller forsyningselskabet.

## Opgravning og skader på offentligt vejareal

Du må først begynde et gravearbejde i offentligt vejareal når du har en gravetilladelse. Ansøg på [www.vejle.dk](http://www.vejle.dk) under Min virksomhed – Tilladelser og bevillinger – Søg om gravetilladelse. Du opfordres til at tage fotos af eventuelle skader på arealerne inden du graver. Bygherren kan i værste fald komme til at betale for udbedringen.

## Sådan behandler Vejle Kommune personoplysninger om dig

(følgende oplysninger er alene relevant i sager om privatpersoner, enkeltmandsvirksomheder eller I/S)

Vi sender dig dette brev for at orientere dig om, at vi har indsamlet eller modtaget personoplysninger om dig. Efter databeskyttelsesforordningens artikel 13 og 14 skal vi nemlig give dig en række oplysninger, når vi indsamler og behandler personoplysninger om dig.

### 1. Vi er den dataansvarlige – hvordan kontakter du os?

Vejle Kommune er dataansvarlig for behandlingen af de personoplysninger, som vi har indsamlet eller modtaget om dig. Du finder vores kontaktoplysninger nedenfor.

Vejle Kommune, Skolegade 1, 7100 Vejle  
Telefon: 76 81 00 00, Mail: [post@vejle.dk](mailto:post@vejle.dk) - CVR-nr.: 29189900

### 2. Kontaktoplysninger på databeskyttelsesrådgiveren

Hvis du har spørgsmål til vores behandling af dine oplysninger, er du altid velkommen til at kontakte vores databeskyttelsesrådgiver. Du kan kontakte vores databeskyttelsesrådgiver på følgende måder:

På mail: [dpo.vejle@bechbruun.com](mailto:dpo.vejle@bechbruun.com)

På telefon: 72 27 30 02

Via sikker post: <https://dpo.bechbruun.com/vejle>

Pr. brev:

DPO Vejle Kommune, Bech-Bruun Advokatpartnerselskab, Værkmestergade 2, 8000 Aarhus C  
CVR nr.: 38538071

### 3. Formålene med og retsgrundlaget for behandlingen af dine personoplysninger

Vi behandler dine personoplysninger til følgende formål:

- Byggesagsbehandling i forbindelse med en ansøgning om byggetilladelse, forespørgsel eller lignende henvendelser om byggeri på en ejendom.
- Byggesagsbehandling i forbindelse med en ansøgning om landzonetilladelse, anvendelsesændring, forespørgsel, dispensation eller lignende henvendelser i forhold til planloven.

Retsgrundlaget for vores behandling af dine personoplysninger følger af:

- Byggelovens § 16, kravet om ansøgning om byggetilladelse, jf. bygningsreglementet BR18, § 7, stk. 1 (Bygningsreglementet BR15, pkt. 1.3, stk. 1)
- Planloven §§ 35-37 og § 19
- Databeskyttelsesloven § 5, stk. 1
- Databeskyttelsesloven § 6, stk. 1 jf. Databeskyttelsesforordningen art. 6, litra e

### 4. Kategorier af personoplysninger

Vi behandler følgende kategorier af personoplysninger om dig:

- Almindelige personoplysninger
- CPR-nummer

Indsendes der andre personoplysninger af dig, som ikke er relevante for sagen, kan disse personoplysninger blive journaliseret men vil ikke indgå i sagens behandling.



## 5. Modtagere eller kategorier af modtagere

Vi videregiver eller overlader dine personoplysninger til følgende modtagere:

- Til parter i sagen, f.eks. i forbindelse med en partshøring, eller til andre relevante borgere i forbindelse med en eventuel nabohøring.
- Til Vejle Kommunes Weblager

Disse personoplysninger kan være omfattet af en eventuel efterfølgende aktindsigtssag.

## 6. Overførsel til modtagere i tredjelande, herunder internationale organisationer

Vi overfører dine personoplysninger til modtagere uden for EU og EØS:

Nej       Ja

## 7. Hvor stammer dine personoplysninger fra

Dette afsnit finder anvendelse, når vi indsamler oplysninger om dig hos andre end dig selv. Dette kan være tilfældet hvis:

- Du er ejer, kan Vejle Kommune indhente oplysninger om dig igennem en ansøger
- Du er ejer, kan Vejle Kommune indhente oplysninger om dig på baggrund af en klagehenvendelse

Med andre ord er afsnittet ikke relevant, hvis du som ansøger eller eventuel klager henvender dig til Vejle Kommune, da kommunen i disse tilfælde kun indhenter oplysninger om dig igennem din henvendelse.

## 8. Opbevaring af dine personoplysninger

Vi kan på nuværende tidspunkt ikke sige, hvor længe vi vil opbevare dine personoplysninger. Den periode vi opbevarer oplysninger i, afhænger af den konkrete sagsbehandling, opfyldelsen af formålet med behandlingen samt den relevante lovgivning på området. Når vores behandling af dine personoplysninger er afsluttet, opbevares oplysningerne efter bestemmelserne i arkivloven.

## 9. Automatiske afgørelser, herunder profilering

Vi anvender ikke automatiske afgørelser eller profilering i den konkrete behandling af dine personoplysninger.

## 10. Dine rettigheder

Efter Databeskyttelsesforordningen kan du til enhver tid benytte dig af dine rettigheder i forhold til Vejle Kommunes behandling af dine personoplysninger:

- Du har **ret til indsigt** i de oplysninger, som Vejle Kommune behandler om dig
- Du har **ret til at få rettet urigtige oplysninger** om dig selv
- I særlige tilfælde har du **ret til at få slettet personoplysninger** om dig
- Du har i visse tilfælde **ret til at få begrænset behandlingen** af dine personoplysninger
- Du har i visse tilfælde **ret til at gøre indsigelse** mod Vejle Kommunes ellers lovlige behandling

Hvis du vil gøre brug af dine rettigheder, skal du kontakte vores databeskyttelsesrådgiver. Se kontaktoplysninger i afsnit 2.

## 11. Retten til at trække samtykke tilbage

Hvis behandlingen af dine personoplysninger er betinget af et samtykke, har du til enhver tid ret til at trække dit samtykke tilbage. Hvis du trækker dit samtykke tilbage, har det først virkning fra dette

tidspunkt. Det påvirker derfor ikke lovligheden af vores behandling af dine personoplysninger op til tidspunktet for tilbagetrækningen af dit samtykke.

## **12. Klagevejledning**

Du har ret til at klage til Datatilsynet, hvis du er utilfreds med Vejle Kommunes behandling af dine personoplysninger. Du kan enten henvende dig til Vejle Kommunes databeskyttelsesrådgiver eller finde mere information og kontaktoplysninger på Datatilsynets hjemmeside [www.datatilsynet.dk](http://www.datatilsynet.dk)

© 2024 Google


Afstand til  
Voldgrav 100 m

Afstand til skel  
0 m

Existerende  
polytunnel  
9,3 x 20 m

Afstand til skel  
0 m

Ny Polytunnel  
10 x 60 m



### Foliebedekking

NL: Standaard worden de tunnels met ronde en rechte zijwanden geleverd met glashelder Solar EVA folie. Tevens is het gebruik diffuus folie of dubbel folie mogelijk.

### Folienabdeckung

DE: Die Tunnel mit runden und geraden Seitenwänden werden standardmäßig mit glasklarer Solar EVA Folie geliefert. Ferner ist auch die Verwendung von Diffus-Folie oder Doppelfolie möglich.

### Ventilatie

NL: Per type kas zijn verschillende ventilatie mogelijkheden toe te passen. Zo kan er gekozen worden voor oprolbare of zakkende zijluchting, insectengaas of Topmove nokluchting.

### Belüftung

DE: ProTunneltyp können unterschiedliche Lüftungsmöglichkeiten angewandt werden. So kann man sich hier für eine aufrollbare oder abrollende Seitenlüftung, für Insektengaze oder die Topmove – Firstlüftung entscheiden.

### Foil covering

GB: Standard the Round and Straight tunnels will be equipped with crystal clear Solar EVA foil. Application with High Diffuse foil or double foil is also possible.

### Film de couverture

FR: Les Tunnel Rondes et Droites sont couvert standard avec un film transparent de type Solar EVA. L'Utilisation d'un film Diffuse ou film double sera aussi possible.

### Ventilation

GB: Every type of tunnel has possibilities to add a ventilation system. You can choose for example for a roll-down or roll-up system, insect netting or a Topmove system

### Ventilation

FR: Les types de Tunnel sont livrable avec une système d'aération. On peut choisir une système à enrouler ou dérouler, net moustiquaire ou le système par le faite dit Topmove.



Krabbescheer 6  
Postbus 162  
4940 AD Raamsdonkveer  
The Netherlands

Tel. +31 (0)162 574 574  
Fax +31 (0)162 574 500  
E-mail [info@rovero.nl](mailto:info@rovero.nl)  
[www.rovero.nl](http://www.rovero.nl)

### Intresse?

NL: Onze vertegenwoordigers staan voor u klaar om met u mee te denken!

### Interesse?

DE: Unsere Vertreter stehen Ihnen zur Verfügung und denken gerne mit Ihnen mit!

### Interested?

GB: Our representatives are ready to think things through with you!

### Intéressé?

FR: Nos représentants sont à votre disposition pour réfléchir avec vous!



ROVERO  
TUNNEL

TUNNELKASSEN, ROND EN RECHT  
TUNNEL-GREENHOUSE, ROUND AND STRAIGHT  
TUNNEL-GEWÄCHSHÄUSER, RUND UND GERADE  
SERRES TUNNELS, RONDS ET DROITS



### Tunnelkassen, recht

NL: De tunnel met rechte zijwanden heeft afnemers uit de hele wereld. De gemakkelijke en snelle opbouw wordt overal gewaardeerd. De rechte zijwanden zorgen voor meer kasvolume en daardoor meer groeirimte voor uw planten. Voor hoge of klimmende gewassen zijn de rechte wanden een groot voordeel. Bovendien geven rechte wanden betere werkomstandigheden voor uzelf en uw medewerkers.

### Tunnel-gewächshäuser, gerade

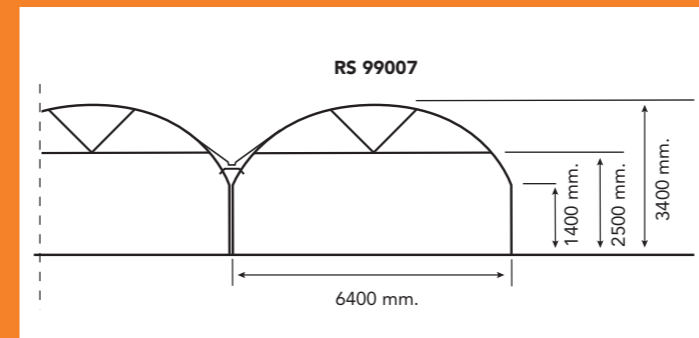
DE: Der Tunnel mit geraden Seitenwänden findet in der ganzen Welt Abnehmer. Der einfache und schnelle Aufbau wird überall sehr geschätzt. Die geraden Seitenwände sorgen für ein größeres Volumen des Gewächshauses. Dadurch haben Ihre Pflanzen mehr Raum zum Wachsen. Für hohe Gewächse oder Kletterpflanzen sind die geraden Wände ein großer Vorteil. Außerdem sorgen die geraden Seitenwände für angenehmere Arbeitsbedingungen für Sie selbst und Ihre Mitarbeiter.

### Tunnel-greenhouse, straight

GB: The straight-wall tunnel is also popular with growers all over the world. Everyone appreciates its fast, easy construction. The straight walls provide more greenhouse volume, i.e. more room for your plants to grow. The straight walls provide particular benefits when it comes to tall plants or climbers. In addition, it provides better working conditions for you and your workforce.

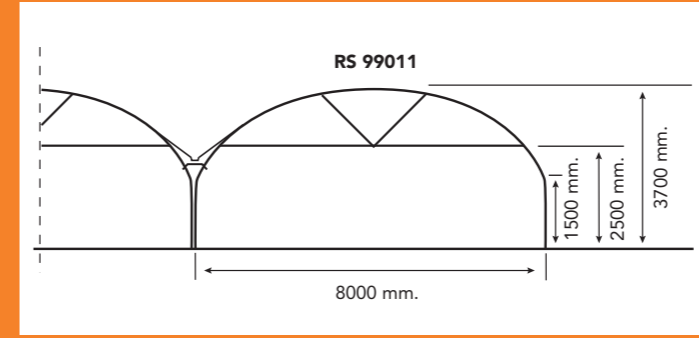
### Serres tunnels, droits

FR: Ce type de tunnel rencontre un vif succès dans le monde entier. Son assemblage facile et rapide est apprécié partout. Les parois latérales verticales assurent un volume de serre plus important et, par conséquent, un espace plus vaste destiné à la croissance de vos plantes. Les parois verticales présentent un avantage conséquent pour les plantes grimpantes ou de haute taille. Vos conditions de travail, ainsi que celles de vos collaborateurs, sont améliorées grâce aux parois verticales.



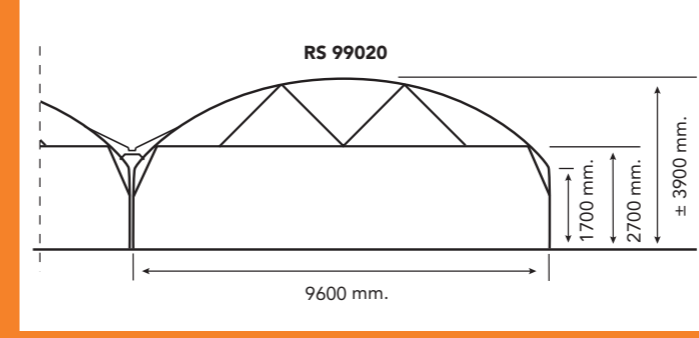
### ROVERO 640 S

	6,40 mtr.
	± 3,40 mtr.
	2,00 mtr.
	tot/to/bis/à 100 mtr.



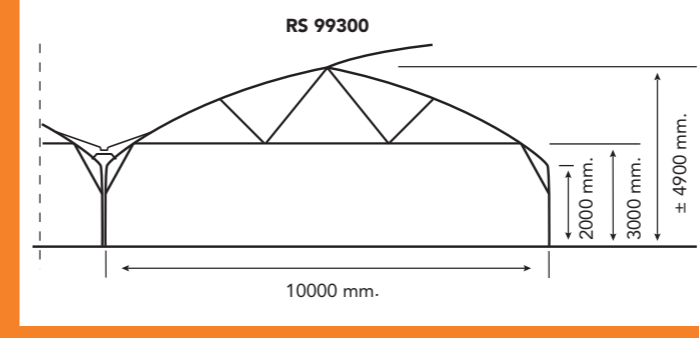
### ROVERO 800 S

	8,00 mtr.
	± 3,70 mtr.
	2,00 mtr.
	tot/to/bis/à 100 mtr.



### ROVERO 960 S

	9,60 mtr.
	± 3,90 mtr.
	2,00 mtr.
	tot/to/bis/à 100 mtr.

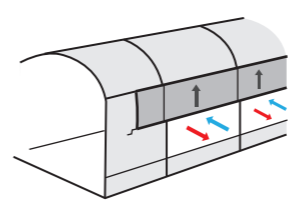


### ROVERO 1000 GOTHIC

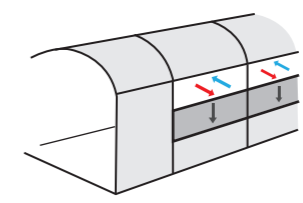
	10,00 mtr.
	± 4,90 mtr.
	2,00 mtr.
	tot/to/bis/à 100 mtr.

## ROVERO OPTIES

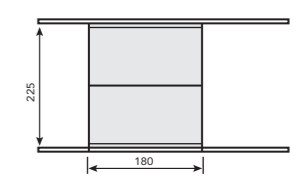
### WEVER 2



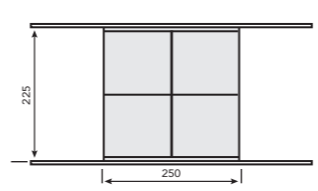
### WEVER 3



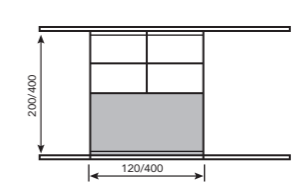
### ALU 1 DEUR



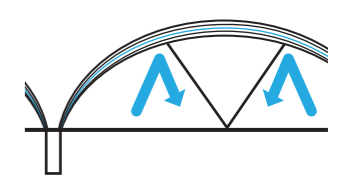
### ALU 2 DEUR



### ALU JUMBODEUR



### DUBBELFOLIE





### Tunnelkassen, rond

NL: De tunnel met ronde zijwanden wordt wereldwijd veel toegepast. De tunnel is gemakkelijk en snel te bouwen. De ronde zijwanden maken de constructie voordelig en economisch erg gunstig.

### Tunnel-gewächshäuser, rund

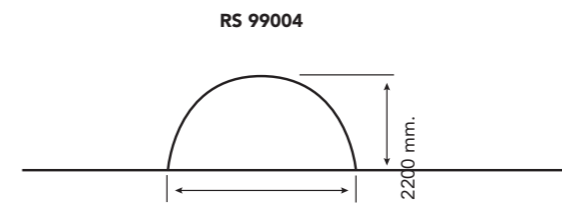
DE: Der Tunnel mit runden Seitenwänden wird weltweit häufig eingesetzt. Der Tunnel lässt sich schnell und einfach aufbauen. Die runden Seitenwände machen die Konstruktion preiswert und wirtschaftlich sehr vorteilhaft

### Tunnel-greenhouse, round

GB: The tunnel with the curved sides is used all over the world. It is quick, easy-to-construct the curved walls make construction simple and commercially attractive

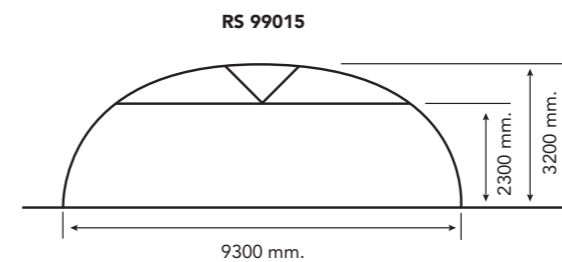
### Serres tunnels, ronds

FR: Ce type de tunnel est couramment utilisé à travers le monde. Sa construction est facile et rapide. La structure arrondie des parois latérales donne l'avantage en montage et sera très intéressant d'un point de vue économique.



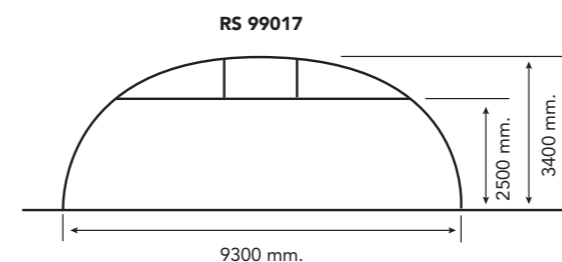
### ROVERO 440

	4,40 mtr.
	± 2,20 mtr.
	2,00 mtr.
	tot/to/bis/à 100 mtr.



### ROVERO 930 R

	9,30 mtr.
	± 3,20 mtr.
	2,00 mtr.
	tot/to/bis/à 100 mtr.

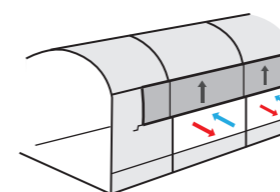


### ROVERO 930 R ECO

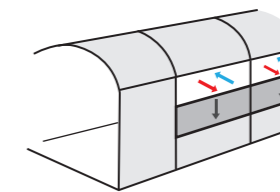
	9,30 mtr.
	± 3,40 mtr.
	2,00 mtr.
	tot/to/bis/à 100 mtr.

## ROVERO OPTIES

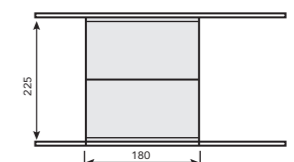
### WEVER 2



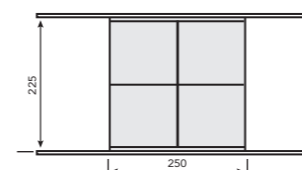
### WEVER 3



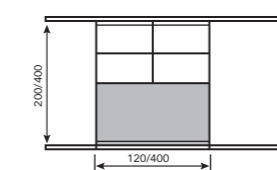
### ALU 1 DEUR



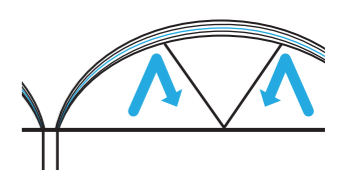
### ALU 2 DEUR



### ALU JUMBODEUR



### DUBBELFOLIE





**RS 99028**

**ROVERO 600 ECO**

	6,00 mtr.
	± 2,60 mtr.
	2 mtr.
	tot/to/bis/à 100 mtr.

**RS 99029**

**ROVERO 600**

	6,00 mtr.
	± 3,00 mtr.
	2 mtr.
	tot/to/bis/à 100 mtr.

### Wandelkappen

**NL:** De naam wandelkap verraadt het al: elk seizoen is de wandelkap opnieuw op en af te breken. De eenvoudige constructie maakt van de wandelkap een economisch aantrekkelijke investering. Wilt u een buitenteelt vervroegen, dan is de wandelkap ideaal. De kap beschermt uw gewas ook tegen extreme weersomstandigheden, zoals nachtvorst.

### Portel cover

**GB:** The name portable cover says it all: the portable cover can be positioned and removed each season. Its simple construction makes the portable cover a commercially attractive investment. A portable cover is ideal for those looking to bring forward a field crop. The cover also protects the crop against the effects of extreme weather conditions such as night frosts.

### Wandeldach

**DE:** Die Bezeichnung Wandeldach sagt es schon: das Wandeldach lässt sich in jeder Saison auf- und abbauen. Seine einfache Konstruktion macht es zu einer wirtschaftlich sehr interessanten Investition. Wenn Sie eine Außenkultur verfrühen wollen, ist das Wandeldach ideal. Das Dach schützt Ihre Gewächse auch bei extremen Witterungsbedingungen wie Nachtfrost.

### Tunnel mobile

**FR:** Comme son nom l'indique, la couverture mobile est à monter et à démonter selon les saisons. La conception simple de cette couverture fait de ce tunnel un investissement particulièrement attractive. La couverture mobile est idéale pour le forçage des plantes d'extérieur. Elle protège également vos plantes des conditions atmosphériques extrêmes, telles que les gelées nocturnes.

## ROVERO OPTIES

**WK 1**

**WK 2**

