

NJB Ejendomme ApS
Fynsvej 56
5500 Middelfart

Birthe Overgaard

Mobil tlf.: 23415645
birov@vejle.dk

19. marts 2024

J. nr.: 09.40.20-P16-3-24

Afgørelse om anmeldelse af skovrejsning samt VVM-screening og derudfra afgørelse om 'ikke miljøvurderingspligt'

Vejle Kommune har den 20. februar 2024 modtaget din anmeldelse af skovrejsning på matr.nr. **5h, Hørup By, Jelling**.

Ifølge §§ 8 og 9 i Bekendtgørelse om jordressourcens anvendelse til dyrkning og natur¹ skal du anmelde/ansøge om skovrejsning, inden du planter skoven. Figur 1 viser et oversigtskort over det anmeldte skovrejsningsareal.



Figur 1. Oversigtskort med angivelse af det anmeldte skovrejsningsareal, markeret med lys blå linje. Tynde røde linjer er matrikelgrænser. Fra ansøgningsmaterialet.

**Teknik & Miljø
Natur & Udeliv**

Kirketorvet 22, 7100 Vejle
Tlf.: 76 81 22 30

Åbningstider
Fremmøde
Mandag-onsdag kl. 8-15
Torsdag kl. 8-17
Fredag kl. 8-14

Telefon
Mandag-onsdag kl. 8-15
Torsdag kl. 8-17
Fredag kl. 8-14

¹ BEK nr. 1236 af 24. november 2017

Skovrejsning er omfattet på Miljøvurderingslovens bilag 2, pkt. 1d². Derfor skal kommunen udføre en VVM-screening af din ansøgning med henblik på at vurdere, om dit projekt evt. kan føre til en væsentlig negativ påvirkning af miljøet, og på den baggrund skal kommunen afgøre, om projektet er omfattet af miljøvurderingspligt. Vejle Kommunes VVM-screening og afgørelse i forbindelse med din skovrejsningsanmeldelse fremgår af side 3.

Kommunen skal også vurdere din ansøgning om skovrejsning i forhold til anden lovgivning og i forhold til kommuneplanens retningslinjer om skovrejsning. Vejle Kommunes vurdering og afgørelse ses på side 5.

² LBK nr. 4 af 3. januar 2023

Afgørelse om 'ikke miljøvurderingspligt' ved skovrejsning

Vejle Kommune har foretaget en miljøvurderingsscreening af din anmeldte skovrejsning, som fremgår af vedhæftede screeningskema. Kommunen vurderer, at dit projekt ikke vil have en negativ påvirkning på miljøet.

Vejle Kommune træffer derfor hermed afgørelse efter § 21, stk. 1 i Miljøvurderingsloven om, at din anmeldte skovrejsning på i alt 9,5 ha ikke kræver en miljøvurdering (ikke miljøvurderingspligt).

Afgørelsen om 'ikke miljøvurderingspligt' vil blive offentlig bekendtgjort på Vejle Kommunes hjemmeside (www.vejle.dk/afgoerelser) den 22. marts 2024.

Du skal være opmærksom på, at kommunens afgørelse om, at dit projekt ikke kræver en miljøvurdering, ikke er det samme som en tilladelse til skovrejsning.

Hvis du vil ændre dit projekt, skal du sende kommunen en tilrettet ansøgning, jf. Miljøvurderingslovens § 18. Kommunen vil så vurdere, om dine ændringer kræver en miljøvurdering.

Denne afgørelse bortfalder, hvis du ikke har udnyttet afgørelsen, inden tre år efter du har modtaget den, eller du ikke har udnyttet afgørelsen i tre på hinanden følgende år.

Klagevejledning

Der kan klages over denne afgørelse. Kommunalbestyrelsens afgørelse kan påklages til Miljø- og Fødevarerklagenævnet af:

- Miljøministeren
- Enhver med en retlig interesse i sagens udfald
- En nationalparkfond oprettet efter lov om nationalparker
- Landsdækkende foreninger og organisationer, der har beskyttelsen af natur og miljø som hovedformål
- Landsdækkende foreninger og organisationer, som efter deres formål varetager af væsentlige brugerinteresser inden for arealanvendelse.

Du klager via Klageportalen, som du finder et link til på www.borger.dk og www.virk.dk. På én af disse sider logger du på, ligesom du plejer, typisk med MIT-ID. Klagen sendes efter udfyldelse gennem Klageportalen til den myndighed, der har truffet afgørelsen. En klage er indgivet, når den er tilgængelig for myndigheden i Klageportalen.

Miljø- og Fødevareklagenævnet skal som udgangspunkt afvise en klage, som kommer uden om Klageportalen, hvis der ikke er særlige grunde til det. Hvis du ønsker at blive fritaget for at bruge Klageportalen, skal du sende en begrundet anmodning til kommunen. Kommunen videresender herefter anmodningen til Miljø- og Fødevareklagenævnet, som træffer afgørelse om, hvorvidt din anmodning kan imødekommes.

Kommunen sender via Klageportalen kommunens bemærkninger til sagen og de anførte klagepunkter til Miljø- og Fødevareklagenævnet, vedhæftet den påklagede afgørelse og de dokumenter, der er indgået i sagens bedømmelse.

Klagefristen udløber fire uger efter, at afgørelsen er meddelt. Er afgørelsen offentligt bekendtgjort, regnes klagefristen dog altid fra bekendtgørelsen. Hvis klagefristen udløber på en lørdag eller helligdag, forlænges klagefristen til den følgende hverdag.

Når du klager, skal du betale et gebyr på kr. 900,- for privatpersoners og kr. 1800,- for virksomheders og organisationers vedkommende. Gebyret betales via Klageportalen. Vejledning om gebyrordningen kan findes på Miljø- og Fødevareklagenævnets hjemmeside.

Hvis der klages rettidigt, må en tilladelse ikke udnyttes, før klagen er afgjort, medmindre Miljø- og Fødevareklagenævnet bestemmer andet.

Hvis du ønsker din sag prøvet ved domstolene, skal dette ske inden skes måneder fra den dato, afgørelsen er meddelt eller offentliggjort. Uanset om der anlægges retssag, er man forpligtet til at rette sig efter Miljø- og Fødevareklagenævnets afgørelse, indtil domstolen måtte bestemme noget andet.

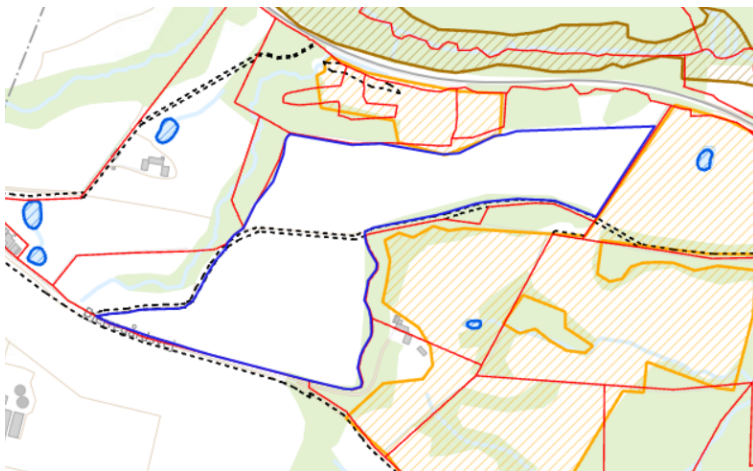
Vurdering af skovrejsningsprojekt i forhold til øvrig lovgivning og planer samt afgørelse

Udover at screene dit projekt i forhold til for miljøvurderingspligt, skal kommunen også vurdere projektet i forhold til:

- Beskyttede naturtyper, jf. Naturbeskyttelseslovens § 3
- Beskyttelseslinjer omkring fortidsminder, vandløb og søer
- Beskyttede sten- og jorddiger, jf. Museumslovens § 29a
- Fredede fortidsminder
- Vandløbsloven
- Områdeudpegning i Kommuneplanen
- Vejbyggelinjer
- Område med særlige drikkevandsinteresser eller område med vandindvindingsopland til almene vandforsyninger
- Fredninger
- Internationale naturbeskyttelsesområder
- Klimatilpasningsplaner.

Beskyttede naturtyper

Der findes ingen beskyttede naturtyper på det anmeldte skovrejsningsareal. På samme matrikel, umiddelbart nord for det planlagte skovrejsningsareal, er der dog et område med overdrev, der er beskyttet jf. Naturbeskyttelseslovens § 3, og som hænger sammen med et større overdrevsareal på nabomatriklen mod nord. På nabomatriklen mod sydøst og umiddelbart øst for matriklen er der tilsvarende et større areal med overdrev, der er beskyttet jf. Naturbeskyttelseslovens § 3. Arealerne er vist i figur 2.



Figur 2. Oversigtskort med angivelse af beskyttede naturtyper nær skovrejsningsarealet, der markeret med mørk blå streg. Orange streg og skravering markerer beskyttet overdrev. Lys blå streg og skravering angiver beskyttet vandhul. Tynde røde linjer er matrikelgrænser. ©Vejle Kommune, SDFE.

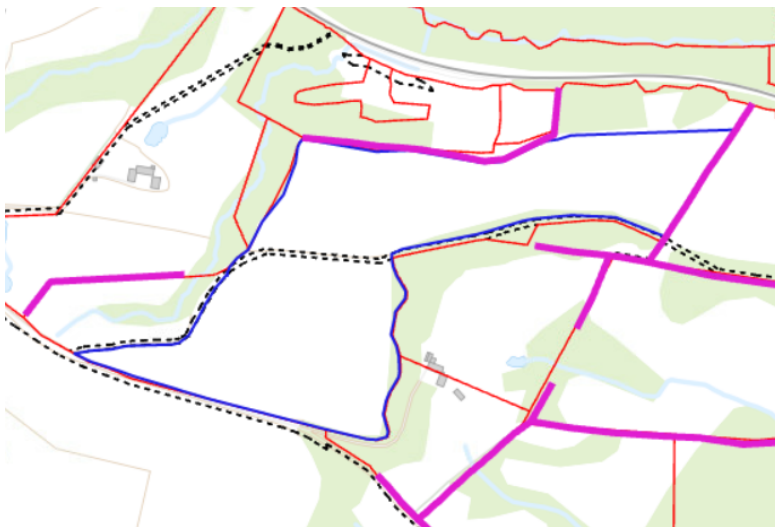
Skovrejsning må ikke ske tættere end 20 m fra hvert af de beskyttede naturarealer. Det skal samtidig sikres, at de beskyttede arealer, inkl. overdrevsarealet mod nord på selve matriklen, ikke forstyrres eller ødelægges under skovrejsningen. Herunder at der ikke køres, deponeres, jordbehandles, tilplantes eller lignende på de beskyttede arealer. Ved overholdelse af ovenstående retningslinjer er det Vejle Kommunes vurdering, at skovrejsningen kan gennemføres uden påvirkning af § 3-beskyttet natur.

Beskyttelseslinjer

Det anmeldte areal er omfattet af et areal med skovbyggelinjer. Kommunen vurderer, at skovrejsningen kan udføres uden at være i strid med formålet med skovbyggelinjen. Arealen er ikke omfattet af andre beskyttelseslinjer.

Beskyttede sten- og jorddiger

Det anmeldte areal grænser mod hhv. nord og øst op til beskyttede diger, som vist i figur 3. For at undgå påvirkningen af selve digerne må der ikke beplantes inden for 2 m til digefoden af de beskyttede diger.



Figur 3. Oversigtskort blå markering af skovrejsningsarealet og med markering af beskyttede diger som lilla linjer. Røde linjer markerer matrikelgrænser. ©Vejle Kommune, SDFE.

Fredede fortidsminder

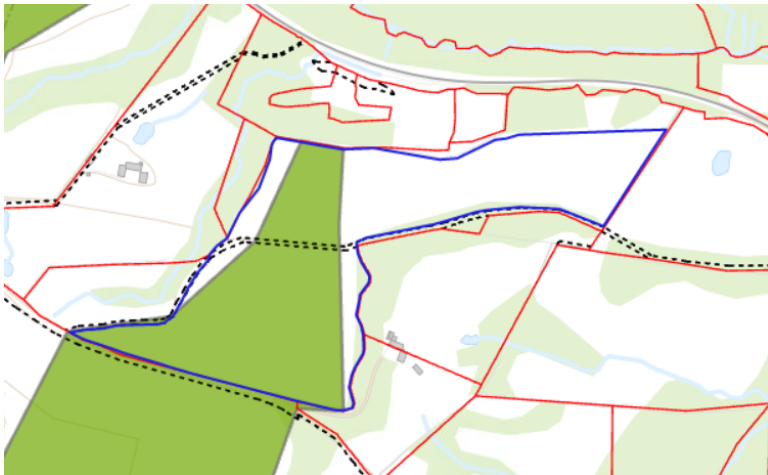
Der ligger ikke fredede fortidsminder inden for eller grænsende op til det anmeldte areal. VejleMuseerne er blevet hørt i forbindelse med skovrejsningsprojektet, og VejleMuseerne bemærker, at skovrejsning vurderes som uproblematisk i forhold til fortidsminder, såfremt der ikke pløjes dybere end landbrugsmæssig pløjning ved plantning af træerne.

Vandløbsloven

Vejle Kommune har ikke kendskab til eventuelle dræn ved skovrejsningsarealet. Der gøres opmærksom på, at der jf. Vandløbslovens³ § 6, stk. 3 ikke må foretages beplantning så tæt på rørlagte vandløb og dræn, at der kan være risiko for, at rørledninger beskadiges eller tilstoppes, så afvanding fra andre lodsejeres arealer forhindres. Hvis der er dræn, der kun afvander din egen jord, kan du sløjfe dem uden behandling efter Vandløbsloven. Du skal søge om forudgående tilladelse efter Vandløbsloven til alle andre ændringer af dræn.

Områdeudpegninger

Som figur 4 viser, er en del af det anmeldte skovrejsningsareal udpeget som 'skovrejsning ønsket' i Kommunalplan 2021-2033.



Figur 4. Oversigtskort med markering af udpegningen af 'Skovrejsning ønsket' (grønne flader) i og omkring skovrejsningsarealet, vist med blå linje. Matrikelgrænser er vist med røde linjer. ©Vejle Kommune, SDFE.

Det anmeldte areal er desuden omfattet af følgende områdeudpegninger af Kommuneplan 2021-2033:

- Bevaringsværdige landskaber
- Særligt værdifulde landbrugsområder
- Lavbundsarealer
- Økologiske forbindelser

Bevaringsværdige landskaber

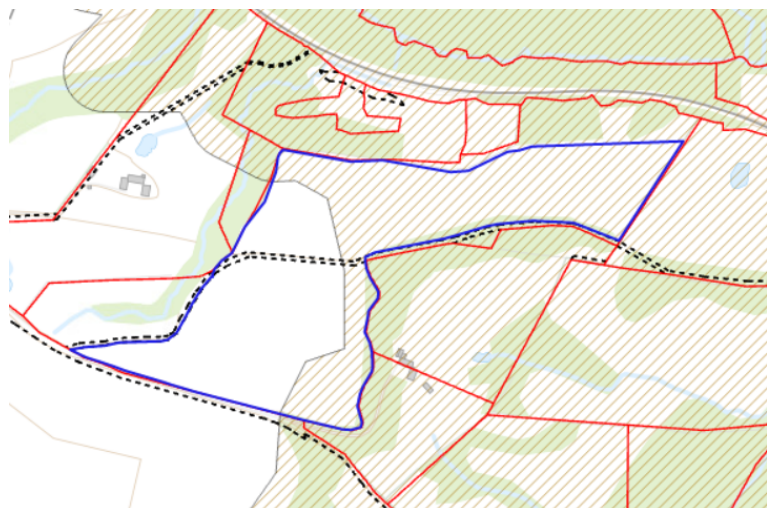
En del af det anmeldte areal ligger, som vist i figur 5, inden for udpegningen af 'Bevaringsværdige landskaber', område 8 Grejsdalen. Landskabet karakteriseres af tunneldalen om Grejs Å med stejle, skovklædte skrænter og små vandløb.

Matr.nr. 5h, Hørup By, Jelling skrånere mod nordøst og nord ned til Hørup Bæk, der er tilløb til Grejs Å, og som danner en længere sidedal til Grejs Ådal.

³ LBK nr. 1217 af 25/11/2019

Området er generelt meget kuperet og karakteriseret ved små landskabsrum, hvor udsynet begrænses af skove og skrænter, og hvor veje o.l. er underlagt terrænet.

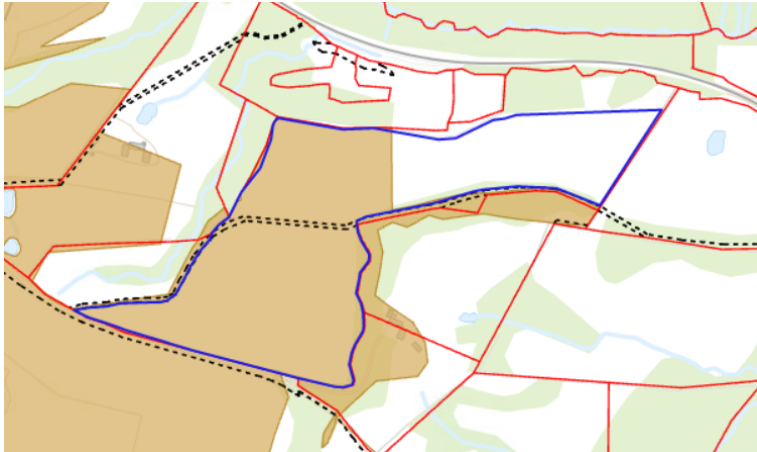
Vejle Kommune vurderer, at skovrejsning vil bidrage positivt til områdets landskabskarakter, men at området er sårbart over for terrænregulering og byggeri. Der må derfor ikke terrænreguleres i den del af skovrejsningsarealet, der ligger i udpegningsområdet, vist i figur 5, for det bevaringsværdige landskab 8 Grejsdalen.



Figur 5. Oversigtskort med grøn skravering af udpegningen af bevaringsværdige landskaber. Matrikelgrænser er vist med røde linjer. ©Vejle Kommune, SDFE.

Særligt værdifulde landbrugsområder

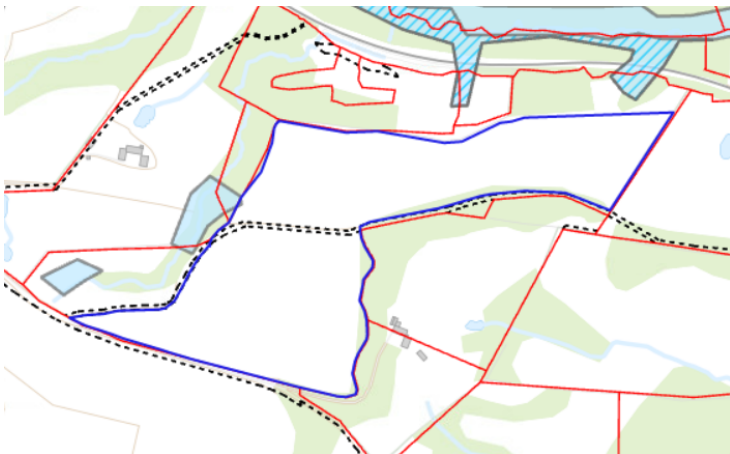
En del af det anmeldte areal ligger inden for udpegningen af særlige værdifulde landbrugsområder (SVL), som det fremgår af figur 6. Det overordnede formål med SVL er at udpege arealer, der fastholdes til landbrugsformål for at sikre produktionen af afgrøder og husdyr. I retningslinjerne for SVL angives det, at der kan indgås aftaler med lodsejere om skovrejsning, etablering af vådområder mm., der kan ændre arealets status fra at være SVL. Derfor vurderer Vejle Kommune, at skovrejsning kan foretages på det anmeldte areal uden at være i strid med SVL-udpegningen.



Figur 6. Oversigtskort med markering af udpegnen af særligt værdifulde landbrugsområder (gulbrune flader) i og omkring skovrejsningsarealet, vist med blå steg. Matrikelgrænser er vist med røde linjer. ©Vejle Kommune, SDFE.

Lavbundsarealer

Som figur 7 viser, har matriklen ved den vestlige afgrænsning af skovrejsningsarealet et lille overlap med et areal, der er udpeget som lavbundsområde i Kommuneplan 2021-2033. Vejle Kommune vurderer, at overlappet med lavbundsarealet på matriklen er så lille, at det er uden betydning, at det indgår i skovrejsningsarealet.



Figur 7. Oversigtskort med lys blå markering af udpegnen af lavbundsarealer i og omkring skovrejsningsarealet, vist med mørk blå steg. Blå skravering markerer potentielle lavbundsarealer. Matrikelgrænser er vist med røde linjer. ©Vejle Kommune, SDFE.

Økologiske forbindelser

Dele af det anmeldte areal ligger inden for udpegnen af 'Potentielle økologiske forbindelser'. Formålet med udpegnen af potentielle økologiske forbindelser er at modvirke fragmenteringen af naturen og derved styrke dyr og planter's naturlige bevægelsesveje. Vejle Kommunen vurderer, at skovrejsning på det anmeldte areal

kan gavne udpegningsens formål ved at forbinde områder med andre økologiske forbindelser hhv. nord og sydøst for arealet. Udpegningen ses på kort i figur 8.



Figur 8. Oversigtskort med markering af udpegningen af økologiske forbindelser (grønne flader) og potentielle økologiske forbindelser (grøntskraverede flader) i og omkring skovrejsningsarealet, vist med blå linje. Matrikelgrænser er vist med røde linjer. ©Vejle Kommune, SDFE.

Veje

Der er ikke tinglyst bestemmelser om vejbyggelinje på vejene indenfor og umiddelbart op til arealet. Herunder er der ikke vejbyggelinjer ud til den del af Bjerregårdsvej, der løber lige syd for matriklen.

Beplantning bør dog kunne holdes helt inde på egen grund og må ikke vokse ud over vejskel. Det anbefales derfor, at der medregnes en rabat til vejene på 1-1,5 meter, hvor der ikke må rejses skov. Har du spørgsmål hertil kan disse rettes til vejmyndighed@vejle.dk.

Drikkevandsudpegninger

Hele det anmeldte areal er omfattet af drikkevandsudpegningsen 'Områder med drikkevandsinteresser'. Det er Vejle Kommunes vurdering, at skovrejsning kan være med til at beskytte grundvandsressourcerne i området, og at skovrejsningsprojektet ikke vil have en negativ påvirkning af udpegningsen.

Fredninger

Det anmeldte areal ligger ikke inden for et fredet område. Nærmeste fredede areal er Grejs Ådal, der ligger 300 meter derfra. Vejle Kommune vurderer ikke, at skovrejsningen vil påvirke det fredede areal negativt.

Internationale naturbeskyttelsesområder og beskyttede arter

Natura 2000

Det anmeldte areal er ikke beliggende inden for et Natura 2000-område. Nærmeste Natura 2000-område er 81, Øvre Grejs Ådal, som ligger ca. 200 m øst for det anmeldte areal. Vejle Kommune vurderer, at skovrejsningen kan gennemføres uden at det medfører negative påvirkninger af arter eller naturtyper på Natura 2000-områdets udpegningsgrundlag.

Bilag IV-arter

Vejle Kommune har ikke kendskab til forekomst på matriklen af arter, der er listet på EU's Habitatbekendtgørelses⁴ Bilag IV, dvs. arter, der kræver streng beskyttelse. Jf. naturdata fra Danmarks Miljøportal er der heller ikke registreret bilag IV-arter inden for det anmeldte areal. Der er registreret bilag IV-arten odder i Grejs Å ca. 1 km sydøst for arealet.

Nærmeste registreringer af en bilag IV-art er på nabomatriklen umiddelbart øst for det anmeldte skovareal, af arten markfirben. Markfirben kan evt. også bruge digerne på matriklen som levested, særligt hvor disse er solbeskinnede. For at undgå at skygge fra træer forringer levesteder for markfirben, må der derfor ikke rejses skov tættere end 20 m fra digerne vist i figur 3.

Vejle Kommune vurderer, at der ikke for nuværende er potentielle levesteder for andre bilag IV-arter inden for det anmeldte areal, da der er tale om en mark i omdrift. Vejle Kommune vurderer derfor ikke, at projektet vil forringe levevilkårene for dyre- og plantearter omfattet af EU's Habitatbekendtgørelses Bilag IV.

Fredede arter

På matriklerne beliggende hhv. øst og sydøst for det anmeldte skovareal er der flere steder registreret orkidéarten skovgøgelilje. På matriklen mod sydøst er desuden observeret sommerfuglearten violetrandet ildfugl. Både skovgøgelilje og violetrandet ildfugl er, som arter, fredede jf. Artsfredningsbekendtgørelsen. Vejle Kommune vurderer ikke, at den anmeldte skovrejsning bidrager negativt til arternes udbredelse.

Klimatilpasningsplaner

Vejle Kommune har vedtaget en klimaplan, hvor skovrejsning direkte understøtter formålet.

Høring

Skovrejsningsplanerne har været sendt i høring hos berørte naboer i perioden 4.-18. marts 2024.

⁴ [EU's Habitatbekendtgørelse](#)

En nabo har indleveret et høringssvar, som er gengivet i bilag A. I høringssvaret meddeles bl.a., at bilag IV-arten stor vandsalamander også er observeret i søer på denne nabomatrikel. Kommunen vurderer, at dette underbygger de vilkår for skovrejsningen, som er beskrevet tidligere i dette brev, under vurderingen af bilag IV-arter.

I høringssvaret henvises desuden til, at markvejen, der giver adgang til matrikel 24, 26 og 11b, ikke nedlægges. Kommunen gør opmærksom på, at nedlæggelse af veje og stier tidligst må ske fire uger efter, at ejer har givet skriftlig meddelelse herop til kommunen, og at kommunalbestyrelsen kan træffe afgørelse om, at vejen eller stien ikke må nedlægges, jf. Naturbeskyttelseslovens § 26. stk. 1 og 3.

I høringssvaret indgår også en række henvisninger til Bekendtgørelse om tilskud til privat skovrejsning⁵. Kommunen gør her opmærksom på, at den ikke er myndighed på forhold, der omhandler skovens sammensætning samt fredsskovspligt.

Høringssvaret er videresendt til dig, som ejer, så du selv evt. kan gå i dialog omkring høringssvarets indhold.

Konklusion

Vejle Kommune afgør hermed, at der kan rejses skov inden for det anmeldte område på matr.nr. 5h, Hørup, Jelling, såfremt at følgende vilkår efterfølges:

- Der må ikke rejses skov inden for 20 m til digefoden af de beskyttede diger.
- Der må ikke beplantes tættere end 20 m fra områder med beskyttet natur.
- Der må ikke under skovrejsningen ske forstyrrelse eller ødelæggelse af områder med beskyttet natur, dvs. der må ikke beplantes, jordbehandles, køres, deponeres eller lignende i områderne med de beskyttede overdrev.
- Der må ikke terrænreguleres i den del af skovrejsningsarealet, der ligger i udpegningen af det bevaringsværdige landskab Grejs Ådal.
- Der må ikke ved plantning af træerne pløjes dybere end landbrugsmæssig pløjning.

Hvis du ikke udnytter din anmeldelse inden 5 år efter indsendelsen, bortfalder den.

Klagevejledning

Denne afgørelse kan påklages til Landbrugsstyrelsen.

Klageberettigede er:

⁵ BEK nr. 154 af 20/02/2024

- Ansøger
- Landbrug og Fødevarer
- Hovedorganisationen for Danmarks Naturfredningsforening
- Hovedorganisationen for Friluftsrådet

Klagefristen udløber fire uger fra den dato, hvor afgørelsen er meddelt til klageberettigede.

Du kan sende din klage til Vejle Kommune, til e-mail post@vejle.dk eller ved brev til adressen:

Teknik og Miljø, Vejle Kommune Kirketorvet 22, 7100 Vejle.

E-mailen eller brevet skal indeholde sagsnummeret, og skriv gerne 'att. Natur- og Udeliv – klage over skovrejsning' i emnefeltet og evt. i overskriften.

Din klage og kommunens bemærkninger til klagen sender kommunen videre til Landbrugsstyrelsen, der herefter behandler klagen.

Landbrugsstyrelsen meddeler herefter ansøgeren afgørelsen af klagesagen og sender afgørelsen til kommunen samt til de klageberettigede organisationer.

Hvis du ønsker din sag prøvet ved domstolene, skal dette ske inden 6 måneder fra den dato, hvor afgørelsen er meddelt eller offentliggjort.

Venlig hilsen

Birthe Overgaard

Biolog

Vejle Kommune

Sagsforberedende myndighedsarbejde på denne sag er lavet af ekstern konsulent Jørgen Bennedsen Beck. Jørgen kan træffes på tlf. 44 18 90 64 og på mail: jbbec@vejle.dk.

Bilag A. Hørings svar fra nabo

Partshøring om skovrejsning på matrikel 5h, J. nr.: 09.40.20-P16-3-24

Naturen på Østbjerglund er beskyttet efter naturbeskyttelsesloven §3 og omfatter eng, overdrev og fredskov. Naturen er artsrig og har været ude af konventionel drift i mere end 50 år.

Naturen på Østbjerglund har en High Nature Value (HNV-værdi) mellem 8-10 og her findes rødlistearter. Jeg arbejder målrettet med at monitorere arter og øge HNV-værdien. I oktober 2023 blev der registreret 11 arter vokshat, heraf to rødlistet. Det betyder, at arealet har regional beskyttelsesværdi. I sommeren 2023 blev der registreret 300 vilde orkidéer. På engen høres græshoppesanger, i de små tilløb til Hørup bæk ses vandstær og isflugl. I søerne findes lille og stor vandsalamander. På overdrevet vokser tormentil, vild timian og her flyver blåhatjordbi og okkergulpletvinge. I fredskoven lever oliebiller, sortspætte og grønspætte.

Skovrejsning på matrikel 5h vil bidrage positivt til biodiversiteten for området, såfremt bestemmelserne i BEK nr. 154 af 20/02/2024 følges.

Matrikelgrænsen mellem 5h og matrikel 20a og 1c er en randmoræne. Den blev dannet under et mindre isfremstød i sidste istid, hvor gletcherfronten stod nord for Hørup Skov. Foran gletcherporten blev der aflejret sand, som nu danner den lille smeltevandsslette (matrikel 5h og 6a) ved Bjerregårdsvej øst for Hørup. Når man går ad markvejen, som er den oprindelige Vejlevej, som fører ned til Lerbæk Mølle, går man over smeltevandssletten og kommer gennem en lille randmoræne og derefter igennem et dødislandskab.

De eksisterende landskabelige træk med en synlig smeltevandsslette og en synlig randmoræne vil forsvinde ved en skovrejsning på matrikel 5h.



På ovenstående foto ses Østbjerglund fra øst med randmorænen bag sig. Ved en skovrejsning vil den tydelige markering af randmorænen forsvinde. Min ejendom er placeret ved bunden af

randmorænen og der er en højde forskel på 10 meter, og derfor vil en skovrejsning uden et ydre løvskovbryn og et afstandskrav til skel lukke for lyset.

Ved en skovrejsning på matrikel 5h, henstiller jeg til:

- At reglerne i BEK nr. 154 af 20/02/2024, Bekendtgørelse om tilskud til privat skovrejsning 2024 og 2025 følges.
- At der tinglyses fredskovspligt på hele matrikel 5h.
- At markvejen, der er adgangsvej til matrikel 24, 26 og 11b ikke nedlægges.
- At der anlægges et afstandskrav på mindst 30m til beboelse og 20 meter mod syd og øst pga. §3 beskyttet natur og landskabelige hensyn. Jf. udklip og markering med grøn linje.



- At der anlægges skov med ydre løvskovbryn, jf. bestemmelserne i §19 i bekendtgørelse nr. 154 og at skovbryn består af 100% løvtræer og buske.
- At træartsvalg følger bekendtgørelsen §18.

Kopiorientering

HedeDanmark, Kolding Att. Morten Sune Lindegaard Nielsen	msln@hededanmark.dk
Landbrugsstyrelsen	mail@lbst.dk
Miljøstyrelsen	mst@mst.dk
Landbrug og Fødevarer	info@lf.dk
Danmarks Naturfredningsforening	dn@dn.dk
DN Vejle Att.: Uffe Rømer	dnvejle-sager@dn.dk
Friluftsrådet Att.: Rose Henriksen	kastanjely@mail.dk
DOF Vejle	vejle@dof.dk
DOF	natur@dof.dk
VejleMuseerne	museerne@vejle.dk
Sagro Att.: Signe Bundgaard Pedersen	sbp@sagro.dk
Landboretligt Udvalg Att.: Bent Lune Nielsen	bel@lmo.dk
Landboretligt Udvalg Att.: Lars Schmidt	las@khl.dk
Dansk Botanisk Forening Jyllandskredsen	dbf.oestjylland@gmail.com
Naboer:	
Ove Laursen, Bjerregårdsvej 7, 7300 Jelling	
Henrik Christensen, Læsøvej 14, 7323 Give	
Michael Sylvest, Bjerregårdsvej 11, 7300 Jelling	
Anne Stoklund Larsen, Bjerregårdsvej 13, 7300 Jelling	



Appen for beskyttet natur

Appen for beskyttet natur giver dig hurtig og nem adgang til den vejledende registrering af § 3-beskyttet natur, og udpegningen af § 3-beskyttede vandløb, lige præcis der, hvor du er. Appen giver dig også direkte adgang til at se besigtigelser, artsfund og øvrige informationer om de enkelte § 3-områder, samt arealernes score i Biodiversitetskortet og High Nature Value (HNV). Du kan også se, hvor der er fredede fortidsminder og beskyttede sten- og jorddiger.

Appen kan findes i din iTunes App Store eller på Google Play ved at søge på "beskyttet natur" eller "Miljøstyrelsen" eller ved at følge disse links:

[Download appen for beskyttet natur til Android](#)

[Download appen for beskyttet natur til Iphone](#)

Vejle Kommune behandler personoplysninger om dig

(følgende oplysninger er alene relevant i sager om privatpersoner, enkeltmandsvirksomheder eller I/S)

Vejle Kommune sender dig dette brev for at orientere dig om, at kommunen har indsamlet eller modtaget personoplysninger om dig. Efter Databeskyttelsesforordningens artikel 13 og 14 skal kommunen nemlig give dig en række oplysninger, når der indsamles og behandles personoplysninger om dig.

1. Vi er den dataansvarlige – hvordan kontakter du os?

Vejle Kommune er dataansvarlig for behandlingen af de personoplysninger, som er indsamlet eller er modtaget om dig. Kommunens kontaktoplysninger:

Vejle Kommune, Skolegade 1, 7100 Vejle

Telefon: 76 81 00 00. Mail: post@vejle.dk CVR-nr.: 29189900

2. Kontaktoplysninger på databeskyttelsesrådgiveren

Hvis du har spørgsmål til kommunens behandling af dine oplysninger, er du altid velkommen til at kontakte kommunens databeskyttelsesrådgiver. Du kan kontakte kommunens databeskyttelsesrådgiver på følgende måder:

På mail: dpo.vejle@bechbruun.com

På telefon: 72 27 30 02

Via sikker post: <https://dpo.bechbruun.com/vejle>

Pr. brev: DPO Vejle Kommune, Bech-Bruun Advokatpartnerselskab, Værkmestergade 2, 8000 Aarhus C

CVR nr.: 38538071

3. Formålene med og retsgrundlaget for behandlingen af dine personoplysninger

Kommunen behandler dine personoplysninger i forbindelse med sager om natur ved ansøgninger om / anmeldelser vedr. følgende:

- Anmeldelse, dispensation og meddelelse efter Naturbeskyttelsesloven
- Anmeldelse og dispensation efter Museumslovens § 29a
- Anmeldelse og tilladelse til bade- og bådebroer
- Landzonetilladelse
- Anmeldelse af genopdykningsret
- Anmeldelse af skovrejsning
- Bekæmpelse af kæmpebjørneklo

Retsgrundlaget for vores behandling af dine personoplysninger følger af:

- Naturbeskyttelsesloven
- Museumsloven
- Kystbeskyttelsesloven
- Miljøbeskyttelsesloven
- Miljømålsloven
- Planloven
- Lov om drift af landbrugsjorde
- Databeskyttelsesloven § 5, stk. 1
- Databeskyttelsesloven § 6, stk. 1 jf. Databeskyttelsesforordningen art. 6, litra e

4. Kategorier af personoplysninger

Vi behandler følgende kategorier af personoplysninger om dig:

- Almindelige personoplysninger
- CPR-nummer

Indsendes der andre personoplysninger af dig, som ikke er relevante for sagen, kan disse personoplysninger blive journaliseret, men vil ikke indgå i sagens behandling.

5. Modtagere eller kategorier af modtagere

Kommunen videregiver eller overlader dine almindelige personoplysninger til parter i sagen, f.eks. i forbindelse med en partshøring, eller til andre relevante borgere i forbindelse med en eventuel nabohøring. Kommunen annoncerer større afgørelser på kommunens hjemmeside.

Generelle modtagere:

- Andre offentlige myndigheder
- Databehandlere
- Eksterne rådgivere
- Andre modtagere: Foreninger, f.eks. Dansk Naturfredningsforening, Dansk Ornitologisk Forening og Dansk Botanisk Forening

Disse personoplysninger kan være omfattet af en eventuel efterfølgende aktindsigtssag.

6. Overførsel til modtagere i tredjelande, herunder internationale organisationer

Kommunen overfører dine personoplysninger til modtagere uden for EU og EØS:

Nej Ja

7. Hvor stammer dine personoplysninger fra

Dette afsnit er kun udfyldt, når kommunen indsamler oplysninger om dig hos andre end dig selv.

8. Opbevaring af dine personoplysninger

Kommunen kan på nuværende tidspunkt ikke sige, hvor længe dine personoplysninger opbevares. Den periode kommunen opbevarer oplysninger i, afhænger af den konkrete sagsbehandling, opfyldelsen af formålet med behandlingen samt den relevante lovgivning på området. Når behandlingen af dine personoplysninger er afsluttet, opbevares oplysningerne efter bestemmelserne i Arkivloven.

9. Automatiske afgørelser, herunder profilering

Kommunen anvender ikke automatiske afgørelser eller profilering i den konkrete behandling af dine personoplysninger.

10. Dine rettigheder

Efter Databeskyttelsesforordningen kan du til enhver tid benytte dig af dine rettigheder i forhold til Vejle Kommunes behandling af dine personoplysninger:

- Du har **ret til indsigt** i de oplysninger, som Vejle Kommune behandler om dig
- Du har **ret til at få rettet urigtige oplysninger** om dig selv
- I særlige tilfælde har du **ret til at få slettet personoplysninger** om dig
- Du har i visse tilfælde **ret til at få begrænset behandlingen** af dine personoplysninger
- Du har i visse tilfælde **ret til at gøre indsigelse** mod Vejle Kommunes ellers lovlige behandling

Hvis du vil gøre brug af dine rettigheder, skal du kontakte vores databeskyttelsesrådgiver. Se kontaktoplysninger i afsnit 2.

11. Retten til at trække samtykke tilbage

Hvis behandlingen af dine personoplysninger er betinget af et samtykke, har du til enhver tid ret til at trække dit samtykke tilbage. Hvis du trækker dit samtykke tilbage, har det først virkning fra dette tidspunkt. Det påvirker derfor ikke lovligheden af vores behandling af dine personoplysninger op til tidspunktet for tilbagetrækningen af dit samtykke.

12. Klagevejledning

Du har ret til at klage til Datatilsynet, hvis du er utilfreds med Vejle Kommunes behandling af dine personoplysninger. Du kan enten henvende dig til Vejle Kommunes

databeskyttelsesrådgiver eller finde mere information og kontaktoplysninger på Datatilsynets hjemmeside www.datatilsynet.dk