

VEJLE VESTEREGN

LANDSBYVISION



I samarbejde med lokale aktører



En vision skabt af mange stemmer

Landsbyvisionen som styringsredskab

Formålet er at give en retning for udviklingen af et bæredygtigt landsbysamfund og anviser overordnede målsætninger og virkemidler. Den skal således være med til at fremme en differentieret og målrettet udvikling af de enkelte landsbysamfund i kommunen og vil derved kunne præge kommuneplanen. For borgerne i Vejle Vesteregn kan den fungere som styringsredskab, når nye initiativer og projekter sættes i gang.

Udviklingen sker både fra oven, styret af politikere og myndigheder, og fra lokale initiativer og ildsjæle i Vejle Vesteregn.

Landsbyvisionen skal vokse ud af lokalområdet

Landsbyvisionen er udviklet i tæt samarbejde med de lokale borgere fra Vejle Vesteregn og lokalrådet. Alle i lokalområdet har været inviteret til at deltage og byde ind med tanker, idéer og kommentarer og derved forme det endelige materiale.

Hovedtrækkene i denne landsbyvision er dermed i høj grad vokset ud af borgernes behov og drømme. Den viden og indsigt, som ligger ude i lokalsamfundet, er uvurderlig for at identificere de væsentligste nedslagspunkter og gøre landsbyvisionen til et brugbart værktøj fremadrettet. Alle inputs er samlet under tre overordnede udviklingsretninger.



Værdier og udviklingsretninger

Udviklingsretninger

1

Hverdagen der deles

Ved at identificere landsbyernes særlige værdier kan der fokuseres på at skabe tilbud, der passer til liv i alle aldre. Det er både nødvendigt og en styrke, at hverdagen skal deles. Lokalområdets samlede mødesteder skal passe til alle og bakke op om hver landsbys karakteristika.



2

Identiteten som lokalområde

I Vejle Vesteregn er man både tilknyttet det nære fællesskab i landsbyen samt det større fællesskab i lokalområdet. Der skal udvikles bedre vilkår for at bevæge sig mellem landsbyerne og rundt i lokalområdet som middel til at styrke det allerede gode, lokale fællesskab.



3

Naturen er for alle

Den attraktive natur tiltrækker borgere såvel som turister, og det er vigtigt for området, at der fortsat er plads. Skovområdet imellem landsbyerne rummer et rekreativt potentiale, der kan blive til gavn for alle.



Lidt om Vejle Vesteregn

Autentisk landsbyidyl

Vejle Vesteregn er en samlet betegnelse for et lokalområde bestående af landsbyer som Lindeballe, Uhe og Åst såvel som det åbne land. Området ligger attraktivt i det åbne morænelandskab med korte pendlerafstande til arbejdspladserne i Billund og Give.

De mennesker, der lever her, værdsætter at bo midt i naturen. Placeringen i landskabet med det bakkede terræn og naturen i baghaven er kendetegnende for hele lokalområdet og skaber en fælles interesse for områdets skove og udeliv.

Her kan man finde autentisk landsbyidyl med ro, stilhed og nærhed til naboerne.

Stærkt lokalt fællesskab

Naboskab og sammenhold er fælles værdier for borgerne. Aktiviteter arrangeret af foreningsliv og frivillige borgere er med til at danne rammerne for det nære lokalsamfund, som er enestående og afgørende ved at leve side om side.

I landsbyerne foregår mødet mellem borgerne primært ved nogle centrale fælles punkter som forsamlingshuset i Lindeballe, Karlskov Friskole og Foreningshuset i Karlskov. Mellem landsbyerne binder den storstående natur borgerne sammen, og Sporene ved Lindeballe og Åst Skov er attraktive destinationer både for lokale, men også for turister.

Fra walk and talk i Vejle Vesteregn:

Hvad værdsætter du mest ved din landsby?

Lindeballe:



Uhe:



Åst:



865 mennesker
deles om området Vejle
Vesteregnet. Der bor 181 børn
og unge, 524 voksne og 160
over 65 år. Lokalområdet
dækker over et areal på
66,65 km² svarende til
6665 hektar.



Hverdagen der deles

”Her kender man
og nye er velkomne

Afgørende mødesteder

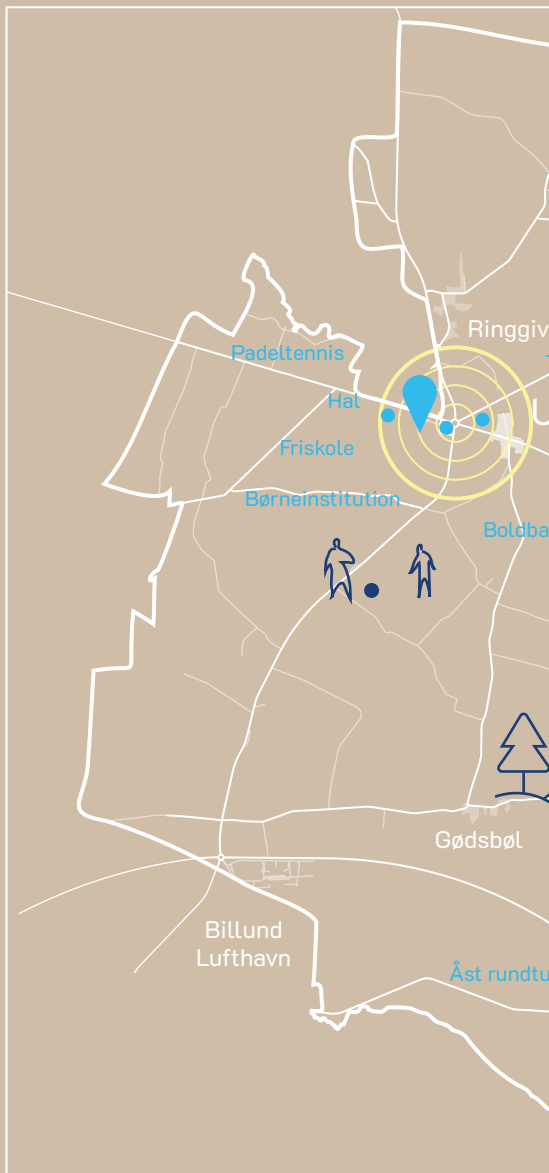
Landsbyerne Lindeballe, Uhe og Åst byder alle på attraktive faciliteter, som gør hver landsby særlig. Mødesteder i landsbyerne er vigtige for at have nogle fælles rammer til det nære naboskab, men i lige så høj grad for at invitere lokalområdet indenfor. I Lindeballe findes forsamlingshuset, og i Uhe er skole og foreningshus centrum for at mødes. I Åst mangler der et mødested, som kan samle lokalt, men også på tværs af lokalsamfundet.

Landsbyernes karakteristika

Ved at kortlægge og danne et overblik over, hvor der er hvilke aktiviteter, styrkes hver enkel landsbyområdes rolle i fællesskabet. Det kan være en god idé i fremtiden at være bevidst om, hvordan hele lokalområdet fungerer i samspil, så hver landsby styrker sit DNA til gavn for det store fællesskab.

Et bæredygtigt lokalsamfund

En af hjørnesteenene i et velfungerende og bæredygtigt lokalsamfund er muligheden for at bo, arbejde og leve i lokalområdet i forskellige livsfaser. Det er vigtigt, at udbuddet af boformer afspejler forskellige borgeres behov. Derfor skal Vejle Vesteregion kunne tilbyde boformer, der passer til liv i alle aldre og behov. Boformer, der understøtter fællesskabet, bør desuden indtænkes.



an hinanden - velkomne i fællesskabet”

1



 Bystruktur

 Sociale aktiviteter

 Sportsaktiviteter

 Naturaktiviteter

 Aktiviteter

 Mødesteder

Virkemidler:

- Skabe et udendørs mødested i Åst, som kan komme til gavn for hele lokalområdet, så der i Vejle Vesteregion findes mødesteder i hver landsby. *F.eks. en bålhytte med udendørs køkkenfaciliteter.*
- Have botilbud for seniorer, så det bliver muligt for borgere at blive boende i området.
- Opføre boformer med karakter af og rammer for fællesskabet. *F.eks. ombygning af eksisterende huse til mindre boenheder tilknyttet større fælles rum.*
- Mulighed for vækst af småerhverv og tilflytning.

Identiteten som lokalområde

” Her findes e

Et nyt gammelt Vejle Vesteregn

Det er et stort lokalt ønske at binde hele lokalområdet tættere sammen. Der skal være en fælles fortælling, så det er tydeligt for lokale og udefrakommende, at nu er de i Vejle Vesteregn. Betegnelsen for Vejle Vesteregn rækker langt tilbage i tiden, og en måde at kigge frem er ved at kigge tilbage.

Samlet naturforbindelse

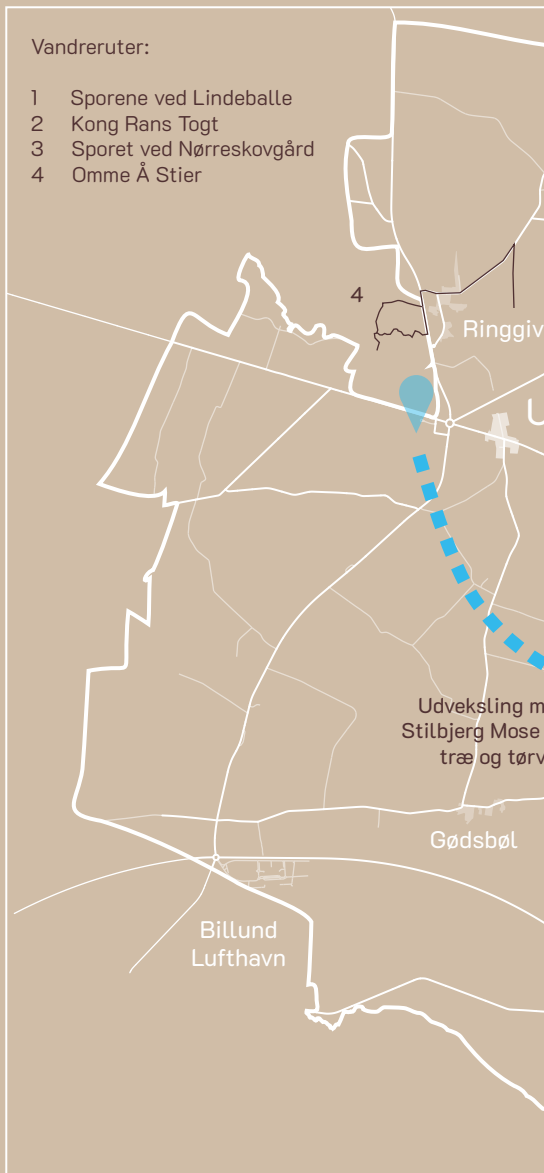
Det er et ønske fra borgerne, at lokalområdet får en samlet naturforbindelse, så det gennem et stisystem bliver nemmere at komme fra landsby til landsby uden at køre i bil. Naturforbindelsen er med til at understøtte de eksisterende mødesteder, der allerede findes i lokalområdet. Det kan foregå ved til dels at skilte og gøre opmærksom på de smutveje og vandrestier, som allerede findes, men det kan også blive nødvendigt at etablere nye stier.

Kulturhistoriske spor

Lokalområdet er rig på historiske spor, der vidner om områdets udvikling gennem tiden. Fra Middelalderen findes en af Danmarks bedst bevarede teglovne lige uden for Lindeballe Kirke. Fortællingerne fra Vejle Vesteregns historie kan styrkes ved at etablere nogle steder til formidling. Lindeballe.dk kunne udbygges til en platform til information for de lokale borgere - nye som gamle.

Vandreruter:





- 1 Sporene ved Lindeballe
- 2 Kong Rans Togt
- 3 Sporet ved Nørreskovgård
- 4 Omme Å Stier



en fælles historie - og den skal synliggøres”

2



-  Bystruktur
-  Vandreruter
-  Gamle kirkestier
-  Potentiel naturforbindelse

Virkemidler:

- Genetablere og videreføre de gamle kirkestier, så landsbyerne i højere grad forbindes gennem naturen.
- Kortlægge et nyt samlet stisystem ud af de små veje, der allerede findes og synliggøre ruten med bedre skiltning.
- Etablere byporte eller infoskærme, som skal gøre information og kommunikation i landsbyfællesskabet mere tilgængeligt.

Naturen er for alle

” Her er der p
og de

Naturmarkør

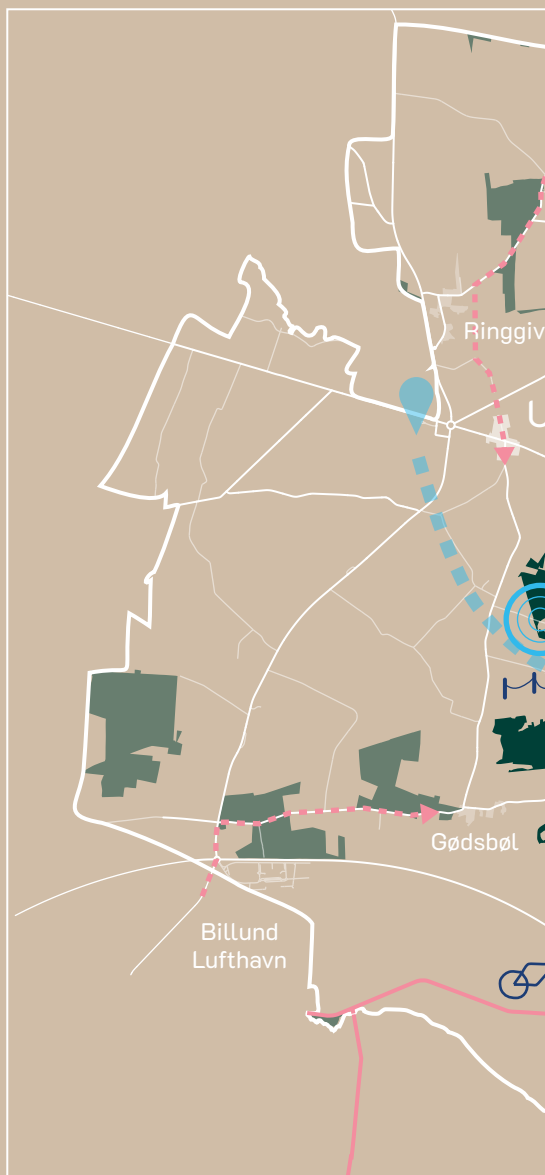
Naturen i Vejle Vesteregion er noget helt særligt. Naturens tilstedeværelse i lokalområdet gør, at der er lidt mere plads, lidt længere til naboen, lidt klarere stjernehimmel, end man oplever det andre steder. Om du er på jagt, vandretur eller noget helt tredje, fungerer naturen som et fælles samlingssted, hvor alle skal kunne finde plads og fællesskab efter behov.

Rekreative mødesteder

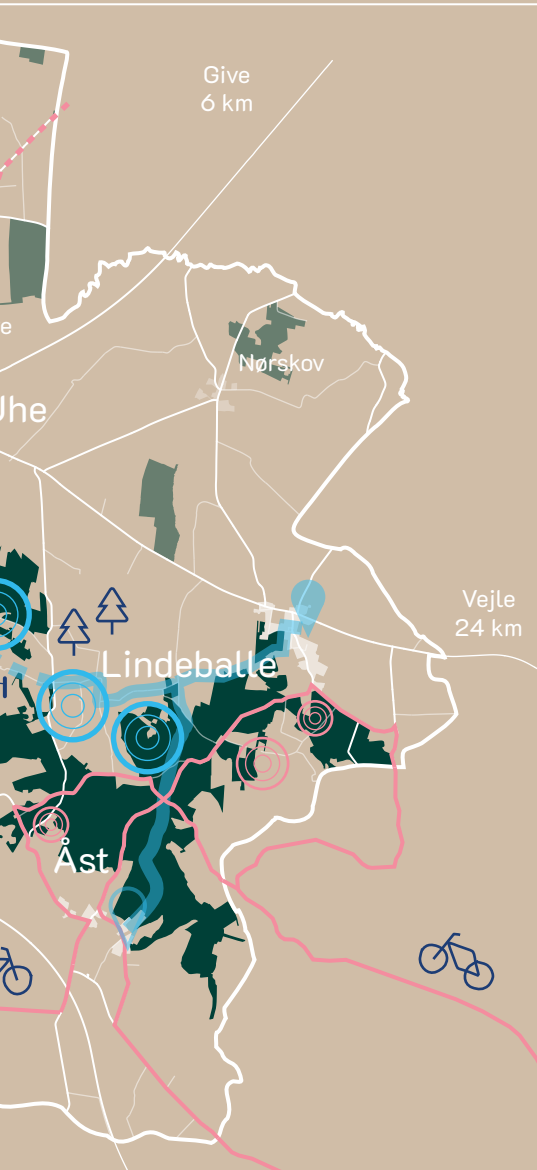
Ligesom mødesteder i landsbyerne bidrager mødesteder mellem landsbyerne til et stærkere fællesskab og tilhørsforhold. Derfor kan der med fordel tænkes i at udpege en række steder i skovområdet mellem landsbyerne, der giver mulighed for ophold og rekreativitet i naturen. Sådanne rekreative mødesteder vil også synliggøre områdets kvaliteter for besøgende og tiltrække nye beboere.

Plads i naturen

Det naturskønne og kuperede terræn gør området til et yndet udfugtsmål for motionscyklister, men de lokale oplever en utryghed i mødet mellem gående og cyklende. For at naturen fortsat kan være for alle, må der indtænkes en mobilitet i området, som gør det muligt at navigere i naturfællesskabet som gående såvel som cyklende.



“Lads til alle -
et skal der fortsat være”



Bystruktur



Skov



Officielle cykelruter



Cykeltrafik



Potentielle cykelposter



Potentielle rekreative mødesteder

Virkemidler:

- Synliggøre områdets muligheder gennem skiltning og orienteringstavler på strategiske steder i lokalområdet.
- Etablere rekreative mødesteder i naturområdet mellem landsbyerne, som knytter sig til det samlede stisystem. *F.eks. shelter, bålhytte eller naturlegeplads.*
- Opsætte strategiske cykelposter for at guide cykler væk fra vandrestier, så stierne bliver mindre koncentrerede og belastede.
- Skabe attraktionsværdi for besøgende med en mountainbike-bane midt i skoven.

VEJLE VESTEREGN

LANDSBYVISION

