

REGULATIV

for

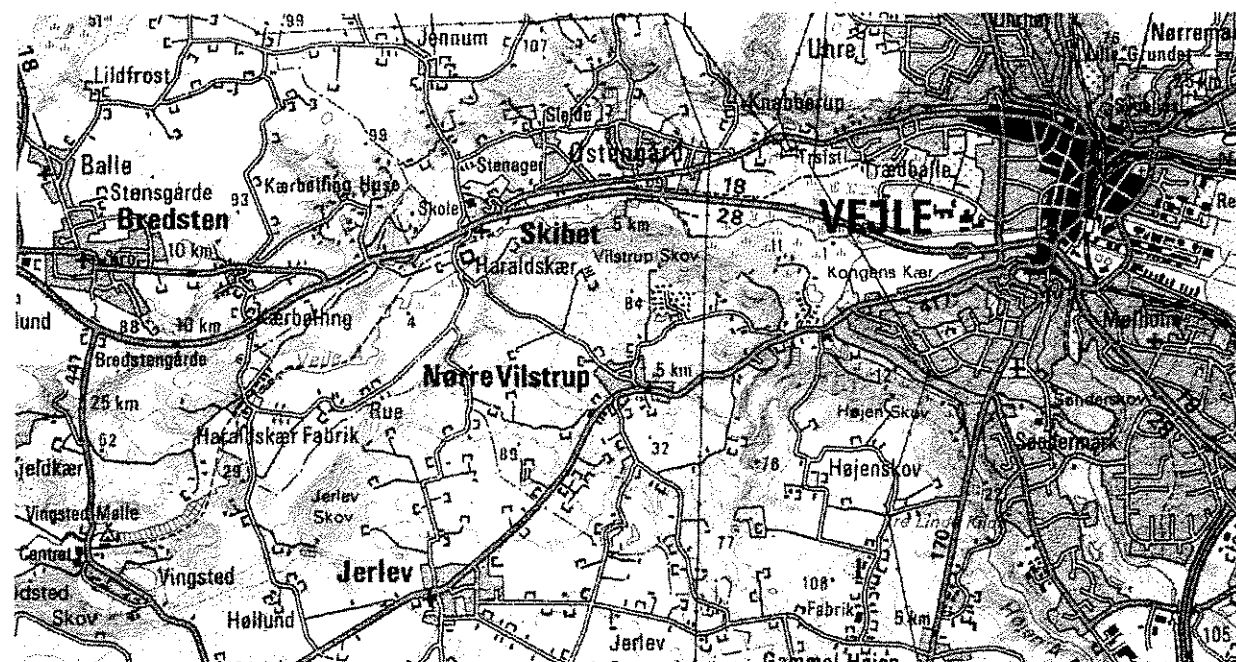
VEJLE Å

Vingsted - Vejle Fjord

Amtsvandløb nr. 1, afd. 3

i

VEJLE AMT



INDHOLDSFORTEGNELSE

	Side
1. GRUNDLAGET FOR REGULATIVET	5
2. BETEGNELSE AF VANDLØBET	7
3. VANDLØBETS SKIKKELSE OG DIMENSIONER	9
4. BYGVÆRKER M.V.	13
5. ADMINISTRATIVE BESTEMMELSER	19
6. BESTEMMELSER OM SEJLADS	21
7. BREDEJERFORHOLD	25
8. VEDLIGEHOLDELSE	29
9. TILSYN	33
10. REVISION	33
11. REGULATIVETS IKRAFTTRÆDEN	33

Bilag:

1. Redegørelse for grundlaget for og konsekvenserne af regulativet
2. Oversigtskort 1:25.000
3. Okkerkort 1:30.000

1. GRUNDLAGET FOR REGULATIVET

- 1.1 Vandløbets optagelse som amtsvandløb i henhold til Vejle Amtsråds beslutning af 10. august 1847.
- 1.2 Afvandingskommissionskendelse af 14. december 1950 om regulering af Vejle Sønderå i forbindelse med nedlæggelse af fiskerianlægget Tenen.
- 1.3 Landvæsenskommissionskendelse af 10. februar 1956 om udretning af Vejle Å i forbindelse med anlæg af Vingsted Dambrug.
- 1.4 Landvæsenskommissionskendelse af 1. juni 1965 om nye tekniske bestemmelser for Vejle Sønderå.
- 1.5 De tidligere regulativer for afdeling D af 7. juni 1955 med tillægsregulativ af 23. juli 1963, samt for afdeling E af 17. marts 1967 og for afdeling F af 20. marts 1969, tillægsregulativ af 29. marts 1985 om sejladsbegrænsning samt tillægsregulativ vedr. udlejningssejlads af 17. februar 1992.
- 1.6 Landvæsenskommissionskendelse af 5. december 1979 om forlægning af Vejle Å i forbindelse med anlæg af hovedlandevej nr. 363, Vejle-Skibet.
- 1.7 Vejle Amtsråds regionplan 1997.

Dette regulativ erstatter de tidligere regulativer på den omhandlede strækning, herunder tillægsregulativ af 17. februar 1992 om udlejningssejlads.

Konsekvenserne af de i dette regulativ anførte bestemmelser forventes at blive en opretholdelse af vandløbets vandføringsevne som hidtil, samtidig med at der under udførelse af fornødne vedligeholdelsesarbejder tages hensyn til de miljømæssige krav til vandløbskvaliteten, som fastsættes i henhold til anden lovgivning, jf. vandløbslovens § 1.

Den væsentligste ændring i regulativet består i, at der skæres grøde hver 6 uge mod tidligere hver 3 uge, og at det præciseres, at det er 20% af grøden inden for den regulativmæssige bredde, der kan efterlades, samt at der indføres bestemmelse om registrering af alle ikke-motordrevne småfartøjer, som ønsker at sejle på de strækninger af Vejle Å, hvor sejlads er tilladt.

Der fastsættes et maksimalt antal ikke-hjemmehørende fartøjer, der må befinde sig samtidig på vandløbet. Desuden flyttes startstedet for ikke-hjemmehørende fartøjer fra Tingkærvad Bro til P-plads ved bro over Tørskindvej, og modstrømssejlads forbydes på nær en delstrækning ved Vingstedcentret.

Konsekvensen af ændringerne forventes at blive større spredning af den sejlads, der finder sted, over en større del af den tilladte sejlperiode til gavn både for åens fauna, de sejlende, andre brugergrupper og lodsejerne. Endvidere synliggøres sejladsomfanget løbende gennem registreringskravet, som afløser den hidtidige regulativbestemmelse om, at der udover tilladelse til almindelig udlejningsvirksomhed, også skal amtets tilladelse til udlejning fra campingpladser og lignende.

2. BETEGNELSE AF VANDLØBET

Dette regulativ omfatter strækningen af Vejle Å fra stemmeværket for Vingsted Dambrug til udløbet i Vejle Fjord.

Vandløbet indgår i Vejle Å's vandsystem.

Vandløbet begynder ved stemmeværket for Vingsted Dambrug og forløber herfra mod nordøst forbi Haraldskær Fabrik og videre mod nordøst og øst gennem Vejle by til udløbet i Vejle Fjord.

Regulativet omfatter i alt 14.570 m vandløb i Vejle Amt, heraf 0 m rørlagt.

Om vandløbets beliggenhed m.v. henvises til oversigtskortene, bilag nr. 2 og 3.

3. VANDLØBETS SKIKKELSE OG DIMENSIONER

3.1 Stationering og afmærkning.

Vandløbet er stationeret fra begyndelsespunktet med UTM-koordinaterne 524,390 - 6170,480 ved stemmeværket for Vingsted Dambrug til endepunktet med UTM-koordinaterne 535,010 - 6173,200 ved udløbet i Vejle Fjord.

Stationeringen svarer til afstanden fra begyndelsespunktet af Vejle Å ved Engelsholm Sø i meter. Dette regulativ starter i station 21.145 og den første kantpæl har nr. 82.

Langs vandløbet er som afmærkning anbragt 40 kantpæle med tilhørende vandstandsskalaer, samt på strækningen gennem Vejle by 7 vandstandsskalaer uden kantpæle.

Kantpælene er placeret langs vandløbets venstre side og lige ud for skalapælene, hvis nulpunkt angiver den fastsatte bundkote.

Koter refererer til Dansk Normal Nul (DNN), idet følgende GI-fixpunkter er indnivellerede:

GI 114-04-9012: Vingsted Station, kote 12,59 m
GI 113-09-9024: Skibet Kirke, kote 13,88 m
GI K-69-9095: Enghavevejbroen, kote 2,02 m
GI K-69-9094: Søndergadebroen, kote 1,38 m
GI K-69-9083: Havnesporsbroen, kote 3,21 m

3.2 Dimensioner

Vandløbets vedligeholdelse skal ske på basis af følgende målsætninger:

Vedligeholdelsen skal foretages på grundlag af vandløbets fastlagte geometriske skikkelse og ud fra ønsket om at tilstræbe og beskytte en naturlig tilstand i vandløbet.

De nærmere retningslinier for vedligeholdelsens udførelse er angivet i afsnit 8.

Vandløbets dimensioner er anført i følgende skema:

Station m	Kantpæl nr.	Flodemålskote m	Bundkote m	Fald 0/00	Bundbredde m	Skråningsanlæg	Vedtegning (bygværker, større tilløb o.l.)
21.145		10,05	8,25	x	x	x	Stem. for Vingsted Dambrug
21.245	82		8,19				
21.545	83		8,02	0,57			
21.844	84		7,85				
21.944			7,79	x	7,5	0,5	
22.144	85		7,70				
22.151							Bro for natursti
22.443	86		7,56	0,46			
22.743	87		7,43				
23.043	88		7,29				
23.343	89		7,15	x	x	x	
23.453			6,85				Bundbjælke for tidligere stemmeværk ved Haraldskær Fb.
23.517							Bro for kommunevej
23.644	90		3,98	x	x	x	
23.944	91		3,82				
24.244	92		3,65				
24.544	93		3,49	0,54	9,4	0,5	
24.844	94		3,33				
25.144	95		3,17				
25.443	96		3,01				
25.554			2,95	x			
25.745	97		2,81	0,75	9,4	0,5	
26.045	98		2,58				
26.345	99		2,36				
26.400			2,32	x	x	x	Genslyngning starter
26.645	100		2,22	0,4	8	1	
27.062							Genslyngning slut
27.077			2,05	x	x	x	Haraldskær vejbro
27.268	101		1,97				
27.565	102		1,85				Gangbro
27.863	103		1,72				
28.160	104		1,34	0,42	9,5	0,5	
28.460	105		1,47				

Station m	Kantpæl nr.	Flodemålskote m	Bundkote m	Fald 0/00	Bundbredde m	Skråningsanlæg	Vedtegning (bygværker, større tilløb o.l.)
28.460	105		1,47				
28.760	106		1,34	0,42	9,5	0,5	
29.060	107		1,22				
29.317							Privat vejbro
29.357	108		1,09				
29.467			1,05				Træspuns
29.669	109		0,97				
29.969	110		0,84				
30.264	111		0,72				
30.562	112		0,59				
30.856	113		0,46				
31.001			0,40	x			
31.155	114		0,30				
31.455	115		0,11	0,64			
31.749	116		-0,08				
32.036			-0,27	x	x	x	Højen Bæk
32.042	117		-0,27				
32.082							Vejbro, hldv. 363
32.127							Udløb fra pumpeledning
32.342	118		-0,32				
32.642	119		-0,36				
32.719							Knabberup Bæk
32.942	120		-0,41	0,15	11	2	
33.242	121		-0,45				
33.490							Boulevardbroen
33.510	122		-0,49				
33.892							Enghavevejbroen
33.905	123		-0,55				
34.012					x		Omløbsåen
34.120							Sønderbro
34.134	124		-0,59		13,5		
34.209							Dæmningsbroen
34.232	125		-0,60				
34.255					x		Mølleåen
34.342							Borgvoldbroen

Station m	Kant- pæl nr.	Flode- målskote m	Bund- kote m	Fald 0/00	Bund- bredde m	Skrå- nings- anlæg	Vedtegning (bygværker, større tilløb o.l.)
34.342							Borgvoldbroen
34.374					16		2 jernbanebroer
34.508							Havnesporsbroen
34.521	126		- 0,64				
34.863							Mølholm Bæk
34.867					x		
34.887							Toldbodvejsbroen
34.903	127		- 0,70	0,15	18	2	
35.519							Off. landgangsbro
35.687	128		- 0,82				
35.691			- 0,82	x	x	x	Vejle Fjord

4. BYGVÆRKER M.V.

4.1 Broer, overkørsler og overbygninger

- St. 22.151-6. Bro for natursti, tidligere jernbanebro.
Vandslug 12,5 m.
Frihøjde 1,95 m.
- St. 234453. Gangbro ved Haraldskær Fabrik.
Vandslug 10 m.
Frihøjde 1,8m.
Tilladelse af 26. juni 1997
- St. 23.517-23. Bro for kommunevej ved Haraldskær Fabrik.
Vandslug 8,0 m.
Frihøjde 2,2 m.
LVK-kendelse af 21. juni 1979.
- St. 27.077-87. Bro for kommunevej ved Haraldskær Gods.
Vandslug 11, 5m.
Frihøjde nord 1,98 m, syd 2,10 m.
LVK-kendelse af 31. marts 1982.
- St. 27.642. Gangbro for Boligselskabernes Kursusejendom Haraldskær.
Frihøjde 2,50 m.
Tilladelse af 12. august 1994.
- St. 29.317-9. Privat vejbro for matr.nr. 3 p, Nørre Vilstrup. (Bøgedal Dambrug) Vandslug 6,0 + 6,0 m.
Frihøjde 2,50 m.
Tilladelse af 5. august 1943.
- St. 32.082-99. Bro for hovedlandevej nr. 363, Vejle-Billund.
Vandslug 11,0 m.
Frihøjde 2,40 - 2,60 - 2,40 m.
LVK-kendelse af 5. december 1979.
- St- 33.490-508. Boulevardbroen.
Vandslug 12,6 m. Frihøjde 2,51 - 2,62 - 2,51 m.
Afstivningsbjælker under åbunden i kote - 0,75 m.
LVK-kendelse af 10. december 1952.

St. 33.889. Rørbro for fjernvarmeledninger.
Frit vandslug.
Frihøjde 2,40 m.
Tilladelse af 19. september 1986.

St. 33.892-903. Enghavevejbroen.
Vandslug 5,9 + 6,3 m.
Største frihøjde 2,15 m.
LVK-kendelse af 1. juni 1965.

St. 34.120-32. Sønderbro.
Vandslug 3,7 + 5,5 + 3,7 m.
Største frihøjde 2,80 m.

St. 34.204. Rørbro for varmeledninger.
Vandslug 19,0 m.
Frihøjde 2,20 m.
Tilladelse af 11. august 1967.

St. 34.209-31. Dæmningsbroen.
Vandslug 9,1 + 8,7 m.
Frihøjde 2,20 m.
Tilladelse af 31. maj 1938.

St. 34.342-52. Borgvoldsbroen.
Vandslug 9,7 + 10,0 m.
Største frihøjde 3,10 m.

St. 34.374-440. 2 Jernbanebroer.

1. Jernbanebro.
Vandslug 18,6 m.
Frihøjde 2,35 m.

2. Jernbanebro.
Vandslug 9,7 + 10,1 m.
Frihøjde 3,75 m.

St. 34.508-16. Havnesporsbroen.
Vandslug 10,3 + 10,4 m.
Frihøjde 2,35 m.

St. 34.879. Rørbro for varmeledninger.
Vandslug 31,7 m.
Frihøjde 1,85 - 2,35 - 1,85 m.
Tilladelse af 3. juni 1986.

St. 34.887-901. Toldbodvejbroen.
Vandslug 31,7 m.
Frihøjde 1,85 - 2,70 - 1,85 m.
Afstivningsbjælker under åbunden i kote - 1,16 m.
LVK-kendelser af 10. december 1952 og 15. januar 1953.

4.2 Stemmeværker, styrt og flodemål

For alle stemmeværker og styrt m.v. skal ejeren i henhold til ferskvandsfiskerilovens § 19 anbringe og vedligeholde ålepas, der skal være i virksomhed hvert år fra 1. april til 31. oktober.

St. 21.145. Stemmeværk for Vingsted Dambrug. Matr.nr. 17 h, Ødsted By, Ødsted.
Opstemningen udnyttes til dambrugsdrift. LVK-kendelser af 10. februar 1956 og 9. februar 1957.
Flodemålskote 10,05 m. Bundbjælke i kote 8,15 m. Midstrøms i stemmeværket er en fisketrappe med vandslug 1,40 m og til begge sider af denne er stemmeværket opdelt i 7 stigbordsåbninger á 0,57 m.

Nedlagte stemmeværker:

St. 23.453. Stemmeværk for Haraldskær Fabrik. Matr.nr. 5 e, Rue By, Skibet. Stemmeværkets nedlæggelse er godkendt efter vandløbsloven den 26. juni 1997, og der er etableret fiske-faunapassage ved stemmeværket i 1998.

4.3 Øvrige bygværker, herunder fisketrapper

- St. 21.145. Fisketrappe for Vingsted Dambrug.
LVK-kendelser af 10. februar 1956 og 9. februar 1957.
I perioder med kritisk lille vandføring i åen tillades det efter forud indhentet samtykke fra Fiskerikontrollen, at dambruget lukker for vandtilførslen til fisketrappen.

Nedlagte fisketrapper:

- St. 23.453-63. Fisketrappe ved Haraldskær Fabrik.
Trappen er erstattet af et stenstryg.

4.4 Restaureringsforanstaltninger

- St. 23453-563 Nedstrøms det nedlagte stemneværk ved Haraldskær Fabrik er i 1998 foretaget regulering af vandløbsbunden med sten således, at et stryg med fald på 20 0/00 sikrer fiske- og fauna-passage.
- St. 26400-27062 Vejle Å er på den pågældende strækning lagt tilbage i sine gamle slyngninger. Åen er blevet 321 meter længere ved tilbagelægningen. Tilladelse af 8. september 1997.
- St. 27.077. Etablering af odderpassage under kommunevej ved Haraldskær Gods i 1995.

4.5 Ledningsanlæg m.v. under vandløbet.

- St. 22.129. Kabel for Post- og Telegrafvæsnet. Beliggende under kote 6,72
Tilladelse af 15. august 1990.
- St. 22.194. Kloakledning for Egtved Kommune (Trykledning). Beliggende under kote 6,40. Tilladelse af 23. februar 1993.
- St. 22.843. 10 KW el-kabel for Kolding Områdets Energiselskab
Beliggende under kote 5,85. Tilladelse af 2. juni 1995.

- St. 22.943. Kloakledning for Egtved Kommune, Ø 20 cm. Ledningens bundkote er 6,30 m.
Tilladelse af 19. oktober 1979.
- St. 26.358. Kabel for Post- og Telegrafvæsenet. Beliggende i kote 1,35 m.
Tilladelse af 8. juli 1987.
- St. 27.114. Kabel for Post- og Telegrafvæsenet. Beliggende i kote 1,25 m.
Tilladelse af 9. december 1960.
- St. 27.223. Vandledning for Vejle Kommune, Ø 8 cm. Beliggende i kote 1,25 m.
Tilladelse af 4. juni 1971.
- St. 27.888. Vandledning og elkabel for Skibet Vandværk. Beliggende i kote 0,99 m.
Tilladelser af 5. juli 1974 og 28. november 1977.
- St. 28.790. Kabel for Post- og Telegrafvæsenet. Beliggende i kote 0,65 m.
Tilladelse af 17. februar 1971.
- Kabel for Post- og Telegrafvæsenet. Beliggende i kote 0,65 m.
Tilladelse af 16. februar 1993.
- St. 29.467. Træspuns i kote 1,05 m.
LVK-kendelse af 5. december 1979.
- St. 30.851. Ledning for Naturgas Syd, Ø 45 cm. Overkant ledning i kote - 1,30 m.
Tilladelse af 15. februar 1982.
- St. 33.085. El-ledning for Vejle Kommunes Elforsyning. Overkant ledning i kote - 1,45 m.
Tilladelse af 19. juli 1991.
- St. 33.490-508. Afstivningsbjælker for Boulevardbroen. Overkant bjælker i kote - 0,75 m.
LVK-kendelse af 10. december 1952.
- St. 33.862. 2 kabler for P og T. Overkant ledning i kote - 2,04 m.
Tilladelse af 19. august 1960.

- St. 34.174-92. Kabel for P og T. Overkant ledning i kote- 1,20 m.
Tilladelse af 15. oktober 1968.
- St. 34.453. Ledning for Naturgas Syd, Ø 35 cm. Overkant ledning i kote
- 1,80 m.
Tilladelse af 20. marts 1984.
- St. 34.457-9. Vandledning Ø 50 cm og spildevandsledning Ø 70 cm for
Vejle Kommune. Overkant ledning i kote - 1,49 m.
Tilladelse af 13. oktober 1978.
- St. 34.887-901. Afstivningsbjælker for Toldbodvejbroen. Overkant bjælker i
kote - 1,16 m.
LVK-kendelser af 10. december 1952 og 15. januar 1953.
- St. 35.551 El-kabel for Skærbækværket. Overkant ledning i kote - 1,82
m.
Tilladelse af 28. august 1991.

5. ADMINISTRATIVE BESTEMMELSER

Vandløbet administreres af Vejle Amtsråd som vandløbsmyndighed.

5.1 Vandløbet med bygværker m.v. skal vedligeholdes således, at den for vandløbet fastsatte skikkelse eller vandføringsevne ikke ændres.

5.2 Vandløbets vedligeholdelse påhviler Amtsrådet.

Med hensyn til de for vandløbet fastlagte vedligeholdelsesprincipper og -metoder henvises til afsnit 3 og 8.

5.3 Bygværker - såsom styrt, stryg og skråningssikringer - der er udført af hensyn til vandløbet, vedligeholdes som dele af vandløbet.

Vedligeholdelsen af øvrige bygværker - broer, stemmeværker, støttmure, bolværker og private kantsikringer m.v. - påhviler de respektive ejere og brugere på en sådan måde, at bygværkets skikkelse og dimensioner ikke ændres. Ejerne og brugerne har pligt til at optage den slam, grøde m.v., der samler sig ved bygværkerne, jf. vandløbslovens § 27, stk. 4.

Vedligeholdelse og oprensning af søer, mølledamme m.v., ud over det regulativmæssige strømløb, påhviler de respektive ejere i det omfang, der måtte være truffet bestemmelse om sådan vedligeholdelse.

5.4 Nye broer og overkørsler må ikke anlægges, forinden bygværket er godkendt af Amtsrådet, jf. vandløbslovens § 47.

Stemmeværker og andre bygværker, der er til hinder for vandets frie løb eller som i øvrigt kan være til skade for vandløbet, må ikke anlægges eller ændres, herunder driftsmæssigt, uden Amtsrådets godkendelse, jf. vandløbslovens § 48.

Andre tekniske anlæg, såsom ledninger m.v., der ønskes placeret inden for vandløbets areal, må kun etableres efter forud indhentet tilladelse fra Amtsrådet i hvert enkelt tilfælde, jf. vandløbslovens § 69.

5.5 Beplantning.

I henhold til Fredningsnævnsstilladelse af 9. maj 1983 er der foretaget beplantning langs sydsiden af Vejle Å på en ca. 1200 m lang strækning af matr.nr. 1a, Haraldskær Hovedgård, Skibet, tilhørende Vejle Kommune.

Beplantningen består hovedsagelig af rødæl, suppleret med enkelte hængepil, og formålet er at etablere en naturlig bevoksning langs vandløbet for derved gennem beskygning at reducere grødevæksten i vandløbet.

De øvrige eksisterende beplantninger langs vandløbet skal normalt bevares af hensyn til den begrænsende effekt på grødevæksten og de miljømæssige fordele ved beplantningerne.

5.6 Fredningsbestemmelser

St. 34.901-35.691. Landbrugsministeriets bekendtgørelse af 27. november 1985 om vildtreservat på en del af Vejle Inderfjord og tilstødende arealer. Fredningen omfatter den øst for Toldbodvej beliggende del af Vejle Å.

5.7 Særbidrag

Ved LVK-kendelse af 12. marts 1966 er fastsat særbidrag til vedligeholdelse af amtsvandløb for følgende dambrug ved Vejle Å, afd. 3:

NAVN:	Matr.nr.:
Vingsted Dambrug	17h, Ødsted By, Ødsted

5.8 På kortbilag 2 er vist de arealer i oplandet til den af regulativet omfattede vandløbsstrækning, der af Miljøstyrelsen er udpeget som okkerpotentielle.

I disse områder må der ikke påbegyndes nye eller ændres udgrøftninger og dræninger, før Amtsrådets tilladelser foreligger, jf. § 2 i lov nr. 180 af 18. maj 1985 om okker.

6. BESTEMMELSER OM SEJLADS

Bestemmelserne om sejlads med ikke-motordrevne småfartøjer er af hensyn til overskueligheden beskrevet samlet i hver af regulativets 3 afdelinger. Bestemmelserne om motorbådssejlads samt om Vejle Kajakklubs sejlads er dog kun beskrevet i regulativ for afdeling 3.

6.1 Generelt

I afdeling 1, som omfatter strækningen fra Engelsholm Sø til Tingkærvad Bro, er der total sejladsforbud. I afdelingerne 2 og 3, som omfatter strækningen fra Tingkærvad Bro til Vejle Fjord, er sejlads kun tilladt på strækningen fra P-plads ved bro over Tørskindvej og nedstrøms herfor. Dog er det efter nærmere fastsatte regler tilladt naturskolen Søballegård og bredejere at starte, hvor Slotsbjergvej krydser åen.

Sejlads er tilladt med ikke-motordrevne småfartøjer, som f.eks. robåde, kajaker og kanoer.

Sejlads nedstrøms Vardevejsbroen (vejbroen for hovedlandevej nr. 363 ca. 3,6 km fra udløbet i Vejle Fjord) må foregå hele året.

Opstrøms Vardevejsbroen må sejlads kun foregå i perioden 16. juni - 31. december inden for tidsrummet kl. 8.00 - 18.00. På denne strækning er modstrømssejlads forbudt, undtagen fra grødeopsamlingssted ved Vingsted og 900 m opstrøms. Derudover gives på grundlag af hidtidig udført sejlads sejladsret på særlige betingelser i perioden 1. november - 15. juni til Vejle Kajakklub, sådan som det er fastsat i regulativ for afdeling 3.

Ingen sejlads må være til skade eller ulempe for vandløbet eller for andres jagt, fiskeri eller rørskår, jf. vandløbslovens § 4.

Den, der lovligt spærrer for sejlads, skal anvise anden adgangsvej over sin ejendom.

Retten til sejlads giver ikke adgang til at betræde andres ejendom, udover hvad der er tilladt i henhold til naturbeskyttelseslovens kapitel 4. Endvidere må den på vandløbets areal værende afmærkning med kantpæle/skalapæle ikke anvendes til fortøjning, beskadiges eller fjernes.

Sker dette, er den for beskadigelsen eller fjernelsen ansvarlige pligtig at bekoste retableringen.

Bådebroer må ikke anlægges, og fortøjningspæle ikke nedrammes i vandløbet, og både må ikke fortøjes i eller ved vandløbet uden amtsrådets tilladelse.

6.2 Registrering af fartøjer

Sejlads opstrøms Vardevejsbroen må kun ske med fartøjer, som er påført registreringsnummer i form af gæstemærke eller lodsejermærke. I den forbindelse skelnes mellem gæstebåde, som er fartøjer, der ikke er hjemmehørende på Vejle Å, og bredejerbåde, som er fartøjer, tilhørende bredejere.

Derudover gælder specielt for medlemmer af Vejle Kajakklub, at der må sejles med klubmærke i stedet for gæstemærke. De nærmere krav hertil er fastsat i regulativ for afdeling 3.

Gæstebåde Gæstebåde skal føre gæstemærke, som udleveres ved amtets foranstaltning. Der kan opkræves administrationsgebyr.

Ved udstedelse af gæstemærker må der til enhver tid højst befinde sig 12 gæstebåde på vandløbsstrækningen mellem broen over Tørskindvej og Vardevejsbroen.

Bredejerbåde Bredejerbåde skal føre lodsejermærke, som udleveres ved amtets foranstaltning. Der udleveres ikke lodsejermærker på strækningen opstrøms Slotsbjergvej.

Hver bredejer og dennes husstand kan højst få registreret ét fartøj.

Bredejere og deres husstand kan ud for egen ejendom sejle på vandløbet uden for de i punkt 1 angivne tidspunkter og perioder i forbindelse med fiskeri i henhold til ferskvandsfiskerilovens bestemmelser.

6.3 Udlejningsvirksomhed

Udlejning af fartøjer til sejlads på vandløbet som led i almindelig udlejningsvirksomhed er kun tilladt med amtets godkendelse. Der vil ikke blive givet tilladelse til sådan udlejningsvirksomhed opstrøms Vardevejsbroen.

6.4 Tilsyn m.v.

Begrænsninger i sejladsen i medfør af pkt. 1 og 2 gælder ikke:

- vandløbsmyndighedens tilsyn og vedligeholdelse af vandløbet
- Fiskerikontrollens udøvelse af kontrolopgaver
- personer eller foreninger, der har tilladelse fra fiskerimyndighederne til udøvelse af fiskepleje (elektrofiskeri og lignende) i vandløbet.

6.5 Vejle Kajakklub

Sejlads i den generelt tilladte periode 16. juni - 31. december skal følge de i pkt. 6.1 anførte, generelle bestemmelser, herunder forbud mod modstrømssejlads opstrøms Vardevejsbroen. Dog må modstrømssejlads foregå til Haraldskær Vejbro ved Skibet fra 1. november.

Kravet i pkt. 6.2 om registrering af fartøjer kan af medlemmer af Vejle Kajakklub opfyldes ved, at der på kajakkerne skal være påført tydeligt klubmærke, min. størrelse på 20 x 15 cm, i for- eller agterstavn.

Blandt personer, klubber og foreninger har Vejle Kajakklub over for Vejle Amt dokumenteret sejlads på Vejle Å opstrøms Vardevejsbroen i perioden 1. januar - 15. juni.

Denne sejlads må fortsætte på følgende betingelser :

- sejladsomfanget i perioden 1. januar - 15. juni må ikke overstige klubbens hidtidige aktivitetsniveau
- der må kun anvendes kajakker, og disse skal være markeret med tydelig angivelse af Vejle Kajakklubs klubmærke på samme måde som ved sejlads resten af året
- der må kun sejles i dagtimerne mellem kl. 8.00 og 18.00
- modstrømssejlads må kun foregå til Haraldskær vejbro ved Skibet

6.6 Motorbådssejlads

Motorbådssejlads er tilladt på strækningen fra Havnesporsbroen i Vejle by til udløbet i Vejle Fjord, når det sker på følgende betingelser:

- højst tilladte hastighed er 3 knob (5,5 km/t)
- der må ikke benyttes fartøjer, der fremkalder unødigt støj eller andre ulemper
- under motorsejlads skal der udvises størst mulig agtpågivenhed og hensyn over for andre og specielt over for fartøjer uden motorkraft. I den forbindelse henledes opmærksomheden på gældende regler for sejlads m.m. i visse danske farvande og de internationale søvejsregler.

6.7 Dispensation

Vandløbsmyndigheden kan i særlige tilfælde fravige bestemmelserne i pkt. 6.1, 6.2, 6.3, 6.5 og 6.6, når det skønnes miljømæssigt forsvarligt.

7. BREDEJERFORHOLD

7.1 I en bræmme på 2 m, regnet fra vandløbsskråningens øverste kant, må der ikke laves jordbehandling, dyrkning, plantning eller opføres bygværker. Der må heller ikke foretages andet, der kan hindre eller vanskeliggøre vedligeholdelsesarbejdet og tilsynets færdsel.

7.2 De til vandløbet grænsende arealer må ikke uden Amtsrådets tilladelse benyttes til løsdrift, med mindre der opsættes forsvarligt hegn langs med og mindst 1 m fra øverste vandløbskant.

Sådanne hegn er ejerne pligtige at fjerne inden 2 uger efter tilsynets meddelelse om, at det er nødvendigt af hensyn til maskinel udførelse af vedligeholdelsesarbejder.

7.3 De til vandløbet grænsende ejendommers ejere og brugere er i øvrigt pligtige at tåle de fornødne vedligeholdelsesarbejders udførelse, herunder transport af materialer og maskiner og disses arbejde langs vandløbets bredder, hvorved bemærkes, at arbejdsbæltet normalt ikke bliver over 8 m bredt.

Bygninger, bygværker, faste hegn, beplantninger, udgravninger og lignende anlæg af blivende art må ikke uden Amtsrådets tilladelse anbringes øverste vandløbskant nærmere end 8 m.

7.4 I forbindelse med vedligeholdelse og tilsyn med vandløbet har vandløbsmyndigheden ret til færdsel på de til vandløbet førende adgangsveje.

7.5 I henhold til vandløbslovens § 6 må ingen bortlede vandet fra vandløbet eller foranledige, at vandstanden i vandløbet forandres, eller vandets frie løb hindres.

Regulering, herunder rørlægning af vandløbet, må kun finde sted efter Amtsrådets bestemmelse.

I det hele taget må ingen uden tilladelse fra Amtsrådet foretage foranstaltninger ved vandløbet med anlæg, hvorved tilstanden ved disse kommer i strid med bestemmelserne i dette regulativ, vandløbsloven eller anden lovgivning.

- 7.6 Vandløbet må ikke tilføres faste stoffer, haveaffald, spildevand eller andre væsker, der foranlediger aflejringer i vandløbet eller forurener dets vand, jf. miljøbeskyttelseslovens § 27.
- 7.7 De tilgrænsende lodsejere kan uden tilladelse oppumpe vand fra vandløbet til kreaturvanding med mulepumpe eller eventuelt vindpumpe. Amtsrådet kan meddele tilladelse til indretning af egentlige vandingssteder. Anden vandindtagning må ikke finde sted uden tilladelse, jf. vandforsyningslovens bestemmelser.
- 7.8 Nye tilløb, og tilløb der reguleres, skal normalt forsynes med en 5 m bred overkørsel ved udløbet til brug ved transport af materiel, der anvendes til vandløbets vedligeholdelse.
- 7.9 Den på vandløbets areal værende afmærkning med kantpæle/skalapæle må ikke beskadiges eller fjernes. Sker dette, er den for beskadigelsen eller fjernelsen ansvarlige pligtig at bekoste retableringen.
- 7.10 Beskadiges vandløbet, diger, bygværker eller andre anlæg ved vandløbet, eller foretages foranstaltninger i strid med vandløbsloven, kan Amtsrådet meddele påbud om genoprettelse af den tidligere tilstand.

Er et påbud ikke efterkommet inden udløbet af den fastsatte frist, kan Amtsrådet foretage det fornødne på den forpligtedes regning, jf. vandløbslovens § 54.

Er der fare for, at betydelig skade kan ske på grund af usædvanlige nedbørsforhold eller andre udefra kommende usædvanlige begivenheder, kan Amtsrådet foretage det fornødne uden påbud og på den forpligtedes regning, jf. vandløbslovens § 55.

- 7.11 Udløb fra drænledninger skal udføres og vedligeholdes således, at de ikke gør skade på vandløbets skråninger. Udførelse af andre rørledninger må kun ske efter forud indhentet tilladelse fra Amtsrådet.

7.12 Amtet laver kun kantsikringer, hvis det er af betydning for at opretholde den fastsatte vandføringsevne. I tilfælde, hvor en bredejer ønsker at sikre sin jord mod erosion, skal bredejeren selv bekoste kantsikringen. Der skal altid indhentes tilladelse hos Vejle Amt til kantsikringsarbejder.

7.13 Overtrædelse af bestemmelserne i regulativet straffes med bøde, jf. vandløbslovens § 85.

8. VEDLIGEHOJDELSE

- 8.1 Amtsrådet afgør, om vedligeholdelsen skal udføres i entrepriser eller ved egen foranstaltning.
- 8.2 Vandløbet vedligeholdes af amtets Forvaltning for Teknik og Miljø.
- 8.3 Vandløbet er i Amtsrådets regionplan fra 1997 målsat som laksefiskevand, idet dog en strækning på 1800 m opstrøms for udløbet fra Kvak Møllebæk i vandløbets station 26.322 m er målsat som gyde- og yngelopvækstområde for laksefisk.
- 8.4 Amtsrådet har, med udgangspunkt i nærværende regulativs redegørelser, besluttet, at vedligeholdelsen af de enkelte vandløbsstrækninger skal udføres således, at vandløbets fysiske tilstand er i overensstemmelse med de krav, den målsatte anvendelse stiller hertil. I konsekvens heraf er følgende vedligeholdelsesprincipper besluttet:

Oprensning af vandløbets bund og kanter foretages således, at de i afsnit 3.2 angivne dimensioner i princippet er opfyldt. Der kan dog tillades afvigelser, der ikke medfører større forringelse af vandføringsevnen end svarende til en generel hævnings af bunden på 10 cm.

Ved oprensning må der ikke graves dybere end 20 cm under de angivne bundkoter.

Vedligeholdelsesarbejder udføres fortrinsvis med maskiner, hvor de praktiske muligheder er til stede.

Overhængende brinker afrettes normalt ikke, men bevares som levested for dyrelivet, medens oprensning af sandaflejringer m.v. udføres på de for oprensningen mest hensigtsmæssige tidspunkter, bl.a. under hensyn til afgrøder m.v. på de tilgrænsende arealer, og til miljømæssige og fiskerimæssige interesser ved vandløbet. Grus og sten må normalt ikke opgraves.

Grødeskæring udføres hovedsagelig med grødeskærerbåd, og foretages normalt med 6 ugers interval i tiden ultimo juni til ultimo september, hver gang med en varighed på normalt ikke over 1 dag. Ved længerevarende nedbør og kraftig grødevækst, kan der foretages en ekstra skæring.

Skæringen udføres således, at ca. 20% af grødevæksten i forhold til regulativbredden bevares af hensyn til vandløbets dyreliv.

Opsamling af den afskårne grøde foretages normalt ved grødeopsamlingspladsen ved Vejle by.

- 8.5 Ved tilrettelæggelsen af vedligeholdelsesarbejderne skal ulemper, som ejere og brugere skal tåle, jf. vandløbslovens § 28, søges fordelt ligeligt på begge sider af vandløbet.
- 8.6 Udbedring af bygværker og skråningssikringer skal fortrinsvis ske uden for perioden maj - oktober. Den fra oprensningen hidrørende fyld m.v., der fremkommer ved vandløbets regulativmæssige vedligeholdelse, er brugerne af de tilstødende jorder pligtig at fjerne mindst 5 m fra vandløbskanten eller at sprede i et ikke over 10 cm tykt lag inden hvert års 1. maj.

Det påhviler den enkelte ejer eller bruger selv at undersøge, om der er oplagt fyld, som skal fjernes eller spredes. Undlader en ejer eller bruger at fjerne fyldet, kan Amtsrådet efter 2 ugers skriftlig varsel til ejeren eller brugeren lade arbejdet udføre på den pågældendes bekostning.

- 8.7 Ruser og andre fiskeredskaber med tilhørende pæle m.v. skal fjernes fra vandløbet, når der udføres grødeskæring og oprensning.

Det påhviler ejerne selv at holde sig orienteret om, hvornår vedligeholdelsesarbejder udføres, og eventuelle skader på fiskeredskaber m.v. kan ikke kræves erstattet.

For skader på amtets materiel, forårsaget af fiskeredskaber og pæle, der ikke er fjernet, forbeholdes krav om erstatning.

8.8 Lodsejere eller andre med interesse i vandløbet, der måtte finde vandløbets vedligeholdelsestilstand eller specielle forhold vedrørende vandløbet utilfredsstillende, kan rette henvendelse herom til Amtsrådet.

9. TILSYN

Tilsynet med vandløbet udøves af Vejle Amtsråd.

Amtsrådet foretager offentlig syn over vandløbet efter nærmere aftale med den stedlige lodsejerforening, og idet meddelelse herom annonceres i de lokale blade. Andre, der ønsker at deltage i dette syn, kan træffe nærmere aftale herom med Amtsrådets Forvaltning for Teknik og Miljø.

10. REVISION


Dette regulativ skal senest optages til revision inden 10 år fra datoen for dets vedtagelse.


11. REGULATIVETS IKRAFTTRÆDEN

Regulativet har været bekendtgjort og fremlagt til gennemsyn i 8 uger med adgang til at indgive eventuelle indsigelser og ændringsforslag senest den 15. maj 1998.

Regulativet er herefter vedtaget af Vejle Amtsråds Udvalg for Teknik og Miljø den 10. juni 1998.

Regulativet træder i kraft fra datoen for dets vedtagelse.


Amand Hansen
udvalgsformand


Egon Dall
teknisk direktør

Til regulativ for Vejle Å,
Vingsted - Vejle Fjord
Amtsvandløb nr. 1, afdeling 3, i Vejle Amt

**Redegørelse for grundlaget for og konsekvenserne af
regulativet**

	Side
1. REGIONPLAN	3
1.1 De åbne vande	3
1.2 Naturbeskyttelse	3
2. AFVANDINGSFORHOLD	7
3. UDSÆTNINGSPLANER	9

1. REGIONPLAN

Regionplan 1997 er vedtaget af amtsrådet den 19. december 1997.

Den erstatter regionplan 1993 med tillæg.

Den detaljerede planlægning af det åbne land forestås af amtsrådet som planlægningsmyndighed gennem planlægning for jordbrug, skovrejsning, råstofindvinding, naturbeskyttelse og friluftsliv, de åbne vandes kvalitet og drikkevand.

Gennem fastlæggelse af overordnede retningslinier i regionplanen afvejes interesse modsætningerne i det åbne land mod hinanden og samlet over for arealanvendelse til bymæssige formål, veje og lignende.

Regionplanen skal bl.a. indeholde retningslinier for kvaliteten og anvendelsen af vandløb. Retningslinien for vandløb er, at "vandløb skal normalt sikres et naturligt og alsidigt dyre- og planteliv, der kun er svagt påvirket af menneskelig aktivitet". Målsætningen for de enkelte vandløb er vist på kortbilag.

Vandløbsmålsætningerne er fastsat således, at vandføringsevnen sikres, samtidig med at de miljømæssige interesser kan tilgodeses. Dette forudsætter bl.a., at der sker ændringer af vandløbsvedligeholdelsen til vandløbspleje i de til fiskevand målsatte vandløb. Ved vandløbspleje tages der de nødvendige hensyn til fauna, herunder fiskebestand i forbindelse med oprensning og grødeskæring.

1.1 De åbne vande

Gennem de seneste 10 - 15 år er vilkårene for vandløbenes dyre- og planteliv blevet forbedret. Forbedringerne skyldes bedre spildevandsrensning, landbrugets investeringer i gødningsopbevaring m.m., skånsom vandløbsvedligeholdelse og vandløbsrestaurering.

Endvidere viser erfaringer fra de seneste år, at vandløbenes evne til at lede vand væk fra marker og veje er forenelig med en skånsom vedligeholdelse af vandløbene.

Vejle Å er på strækningen fra Vingsted til Vejle Fjord målsat som laksefiskevand. Dog er en strækning mellem Haraldskær Fabrik og Haraldskær ved Skibet målsat som gyde- og yngelopvækstområde for laksefisk.

Vedligeholdelsen bør i princippet på hele strækningen udføres som for vandløb, der er målsat som gyde- og yngelopvækstområde, selv om laksefiskevande dog er knap så følsomme over for vedligeholdelse.

Dette forudsætter, at grødeskæringen, såfremt det under hensyntagen til vandstanden er muligt, bør udsættes til ultimo juli/primus august af hensyn til den spæde fiskeyngel. Grødeskæringen tilstræbes udført på en sådan måde, at bundens sten og grus (gydegruset) ikke forstyrres.

I vandløb, hvor vanddybden er for stor til manuel grødeskæring, eller hvor det af andre årsager findes formålstjentligt, udføres grødeskæringen med grødeskæringsbåde.

Eventuel oprensning bør fortrinsvis gennemføres i august - september, og opgravning bør så vidt muligt undgås i ørredernes gydebanker. Overhængende brinker, sten og rødder i vandløbet bør så vidt muligt bevares.

1.2 Naturbeskyttelse

Landskabet, som Vejle Å forløber igennem, er i Regionplanen karakteriseret som et sammenhængende værdifuldt landskab og naturområde, som visse steder - især vest for Tørskindvej - er særlig værdifuldt naturområde. Vejle Ådal er i Regionplanen også angivet som et område af stor værdi for det almene friluftsliv. I forbindelse med åen er der flere brugerinteresser, bl.a. sejlads med ikke motordrevne småfartøjer, især kanoer og også kajaker fra Vejle Kajakklub.

Den hidtidige frie sejlads ændres med dette regulativ, idet der indføres en ny bestemmelse om registrering af fartøjer. Baggrunden er erfaringer fra administrationen af tillægsregulativ fra 1992 om udlejningssejlads, som viser behov for en opstramning. Det har særligt været et problem at sætte retningslinier for tilladelse til sejlads i fartøjer, udlejet/udlånt i mindre omfang af institutioner og foreninger m.v. Samtidig synes der de senere år at være købt stadig flere kanoer, hvorved presset stiger.

Desuden er der fra lodsejer- og sportsfiskerforening oplyst om stigende tendens til generende sejlads, enten i form at gentagne større gruppesejladser eller enkelte meget store gruppesejladser med op til 30 kanoer.

Formålet med et registreringssystem er at sprede den sejlads, der finder sted, over en større del af sejlperioden. Endvidere synliggøres sejladsomfanget løbende gennem kravet om registrering, og derved kan også dele af den hidtidige udlejningsbestemmelse udgå. Almindelig udlejningsvirksomhed kræver fortsat tilladelse.

Registrering omfatter både bredejerbåde og gæstebåde. Gæstebåde er fartøjer, der ikke er hjemmehørende på Vejle Å. For bredejerbåde vil registrering rent praktisk ske ved udlevering af lodsejermærke, som kan benyttes hele sejlperioden. Til gæstebåde udleveres gæstemærke med påført dato for den ønskede sejlads. Der kan opkræves et administrationsgebyr, som fastsættes af amtet.

Antal gæstemærker til udlevering pr. dag sættes skønsomt til 12, idet det herved er tilstræbt, at sejladsmulighederne samlet i sejlperioden holdes nogenlunde status quo. Sejlperioden 16. juni - 31. december opretholdes uændret. Vejle Kajakklub har dokumenteret sejladsret fra 1. januar til 15. juni. Klubben må foretage sejlads i hidtidig omfang på særlige betingelser. Særbestemmelserne for Vejle Kajakklub ses samlet i regulativ for Vejle Å, afd. 3.

Samtidig med registreringsordningen indføres bestemmelser om, at gæstesejlads først må starte fra P-plads ved Tørskindvej, og at modstrøms sejlads opstrøms Vardevejsbroen er forbudt - dog med undtagelse af en strækning på 900 m opstrøms fra grødeopsamlingssted ved Vingsted. Det skyldes hensyn til sejlads fra Vingstedcentret.

Bestemmelsen om daglig sejltid kl. 8.00 - 18.00 opretholdes uændret hele året.

Med disse ændringer forventes der skabt en god ramme for fortsat udnyttelse af Vejle Å til sejlads.

Vejle Å er omfattet af naturbeskyttelseslovens § 3, hvorefter ændringer af vandløbets åbne forløb kun må ske med tilladelse af Amtsrådet.

Endvidere er vandløbets omgivelser omfattet af naturbeskyttelseslovens § 16, hvorefter der er fastsat å-beskyttelseslinie på 150 m fra vandløbet.

2. AFVANDINGSFORHOLD

Det topografiske afstrømningsopland for den af regulativet omfattede vandløbsstrækning udgør ved strækningens begyndelsespunkt ca. 174,0 km² og ved strækningens endepunkt ca. 331,5 km².

På strækningen modtages 2 større tilløb, nemlig Højen Å med et topografisk afstrømningsopland på ca. 20,9 km² og Grejs Å med ca. 81,5 km².

Der er foretaget reguleringer af delstrækninger af vandløbet i 1950 (nedlæggelse af fiskerianlægget Tenen), i 1956 (anlæg af Vingsted Dambrug), og i 1979 (anlæg af hovedlandevej nr. 363, Vejle-Skibet), og der er ved landvæsenskommissionskendelse af 1. juni 1965 fastsat nye tekniske bestemmelser for Vejle Sønderå.

På den pågældende strækning har det vist sig, at der ikke er behov for grødeskæring hver 3. uge. I de senere år er grødeskæring derfor som regel kun blevet foretaget hver 6. uge. På denne baggrund er det valgt, at grødeskæringen fremover skal udføres hver 6 uge.

3. UDSÆTNINGSPLANER

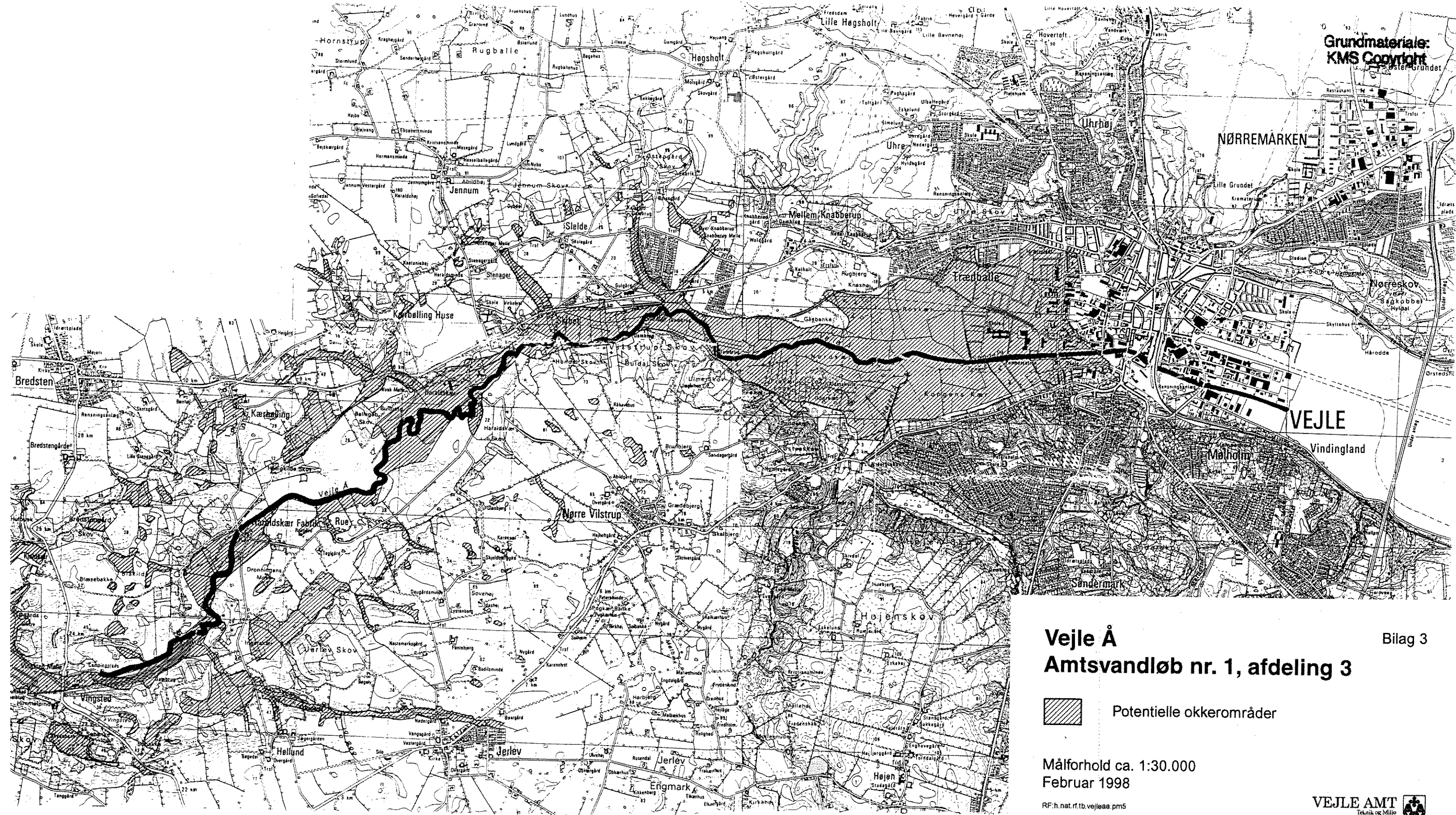
Ved afvandingskommissionskendelse af 14. december 1950 er det bestemt, at fiskerirettighederne på strækningen fra det tidligere fiskerianlæg Tenen til Vejle Fjord ophæves, og ingensinde kan tillægges nogen, ej heller de tilgrænsende lodsejere.

Ved samme kendelse er det yderligere bestemt, at på nordsiden af Vejle Å på strækningen vest for Knabberup Bæk langs ådiget for det tidligere landvindingslag Vejle-Skibet Enge, hvis anlæg ved landvæsenkommissionskendelse af 31. december 1977 er overtaget af Vejle Kommune, har ejerne af matr.nr. 10, 11, 9, 5b, 4a, 3q, 5a og 1b, Kølholt Skibet, uden vederlag personlig ret hver for sin ejendom til at udøve fiskeri, såfremt sådan ret af landvindingslaget (nu Vejle Kommune) meddeles andre.

Retten tilkommer kun ejeren personligt, dog således, at han skal være berettiget til for eet år ad gangen - og ikke for kortere tidsrum - at overdrage denne ret til en anden person af sin husstand eller til loddens bruger. Retten kan stedse kun udøves af een enkelt person for hver ejendom, og forinden fiskeriet udøves, skal det for landvindingslagets bestyrelse (nu Vejle Kommune) anmeldes, hvem der udøver denne ret.

Der udsættes hvert år ørreder i en del af vandsystemets vandløb. Hvis man ønsker detaljer om disse udsætninger, henvises der til de udsætningsplaner, som udarbejdes af Danmarks Fiskeriundersøgelser i Silkeborg. Planerne beskriver udsætningspositioner og antal/størrelsesgrupper af ørrederne, og revideres normalt hvert 6. eller 7. år.

Der er sidst udarbejdet en udsætningsplan for Vejle Å i 1991



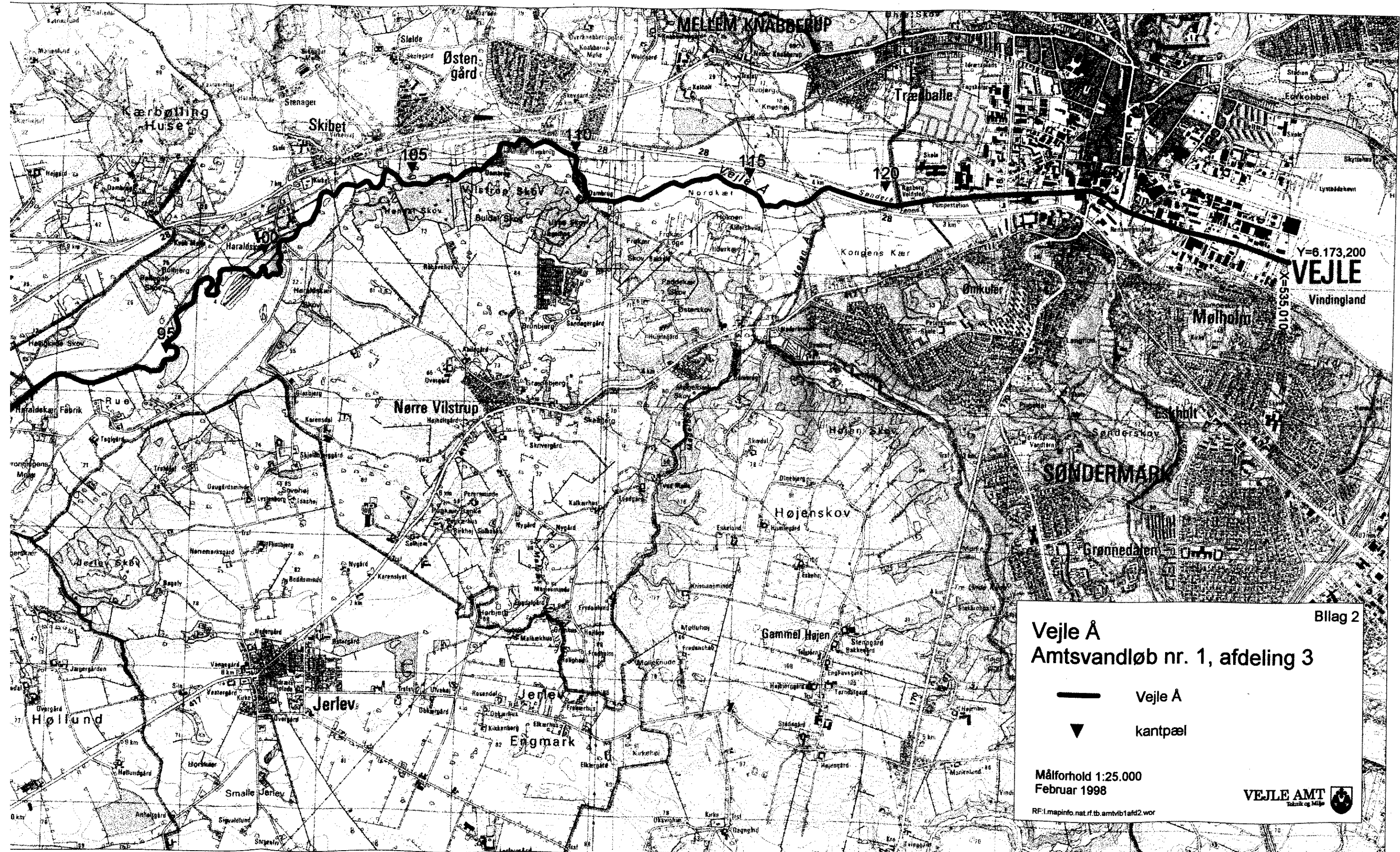
Veje Å Amtsvandløb nr. 1, afdeling 3

Bilag 3

 Potentielle okkerområder

Målførhold ca. 1:30.000
Februar 1998

RF:h.nat.rf.tb.vejleaa.pms





Y=6.173,200
X=555,010
VEJLE

Vindingland

Veje Å
Amtsvandløb nr. 1, afdeling 3

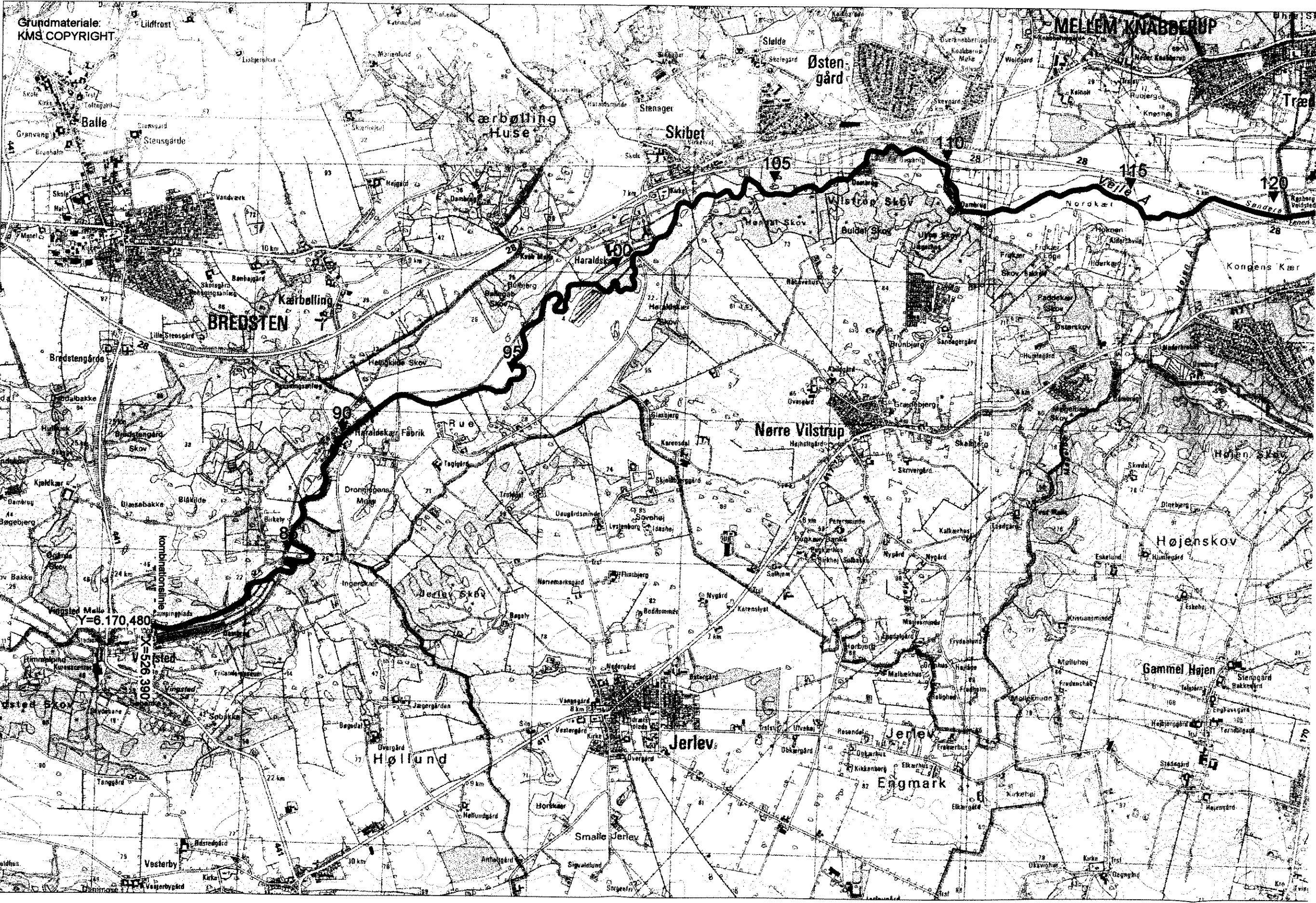
Bilag 2

-  Veje Å
-  kantpæl

Målforhold 1:25.000
Februar 1998

VEJLE AMT
Teknik og Miljø

RF: l.mapinfo.nat.rf.tb.amtvlb1afd2.wor



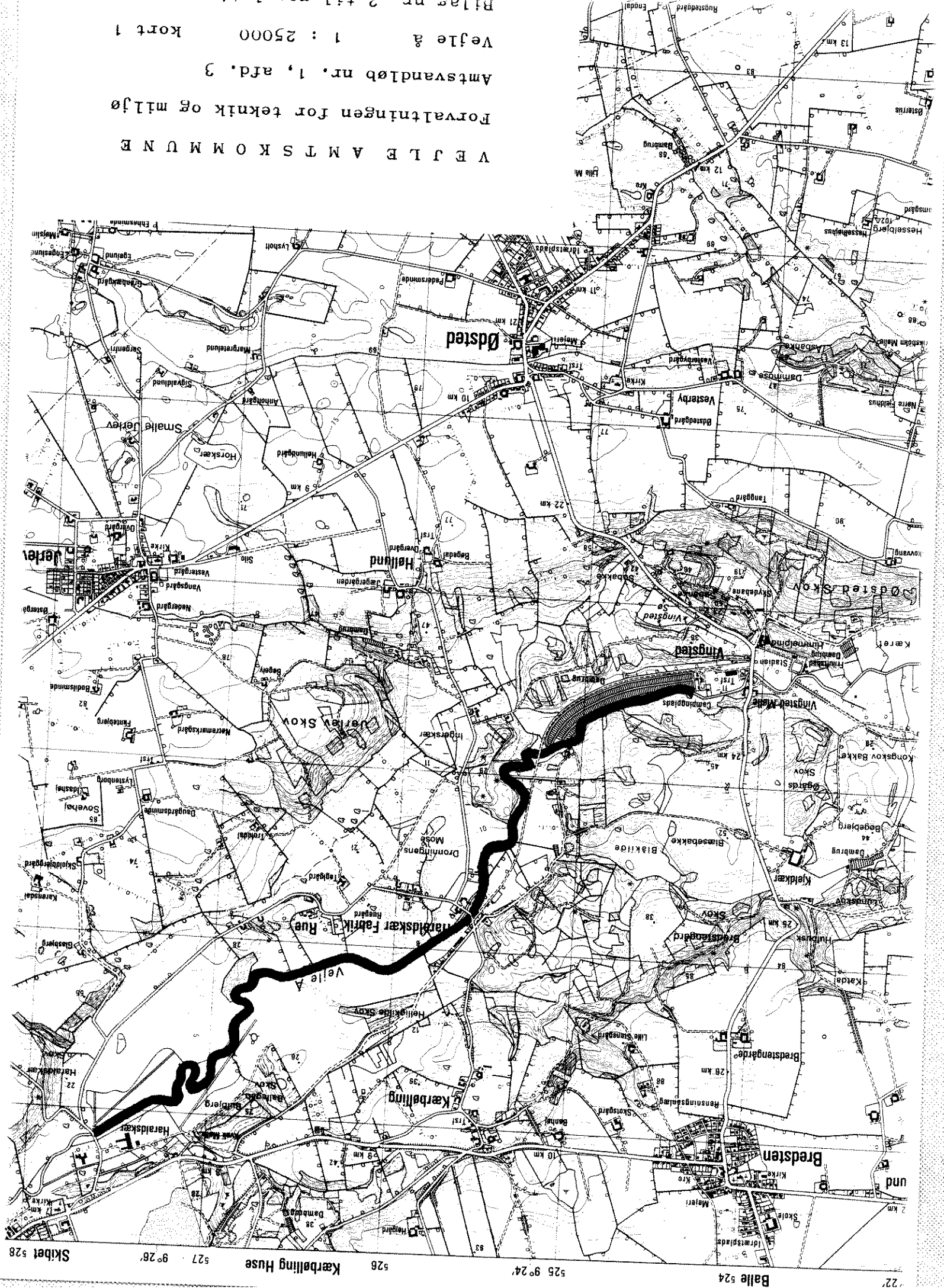
V E J L E A M T S K O M M U N E

Forvaltningen for teknik og miljø

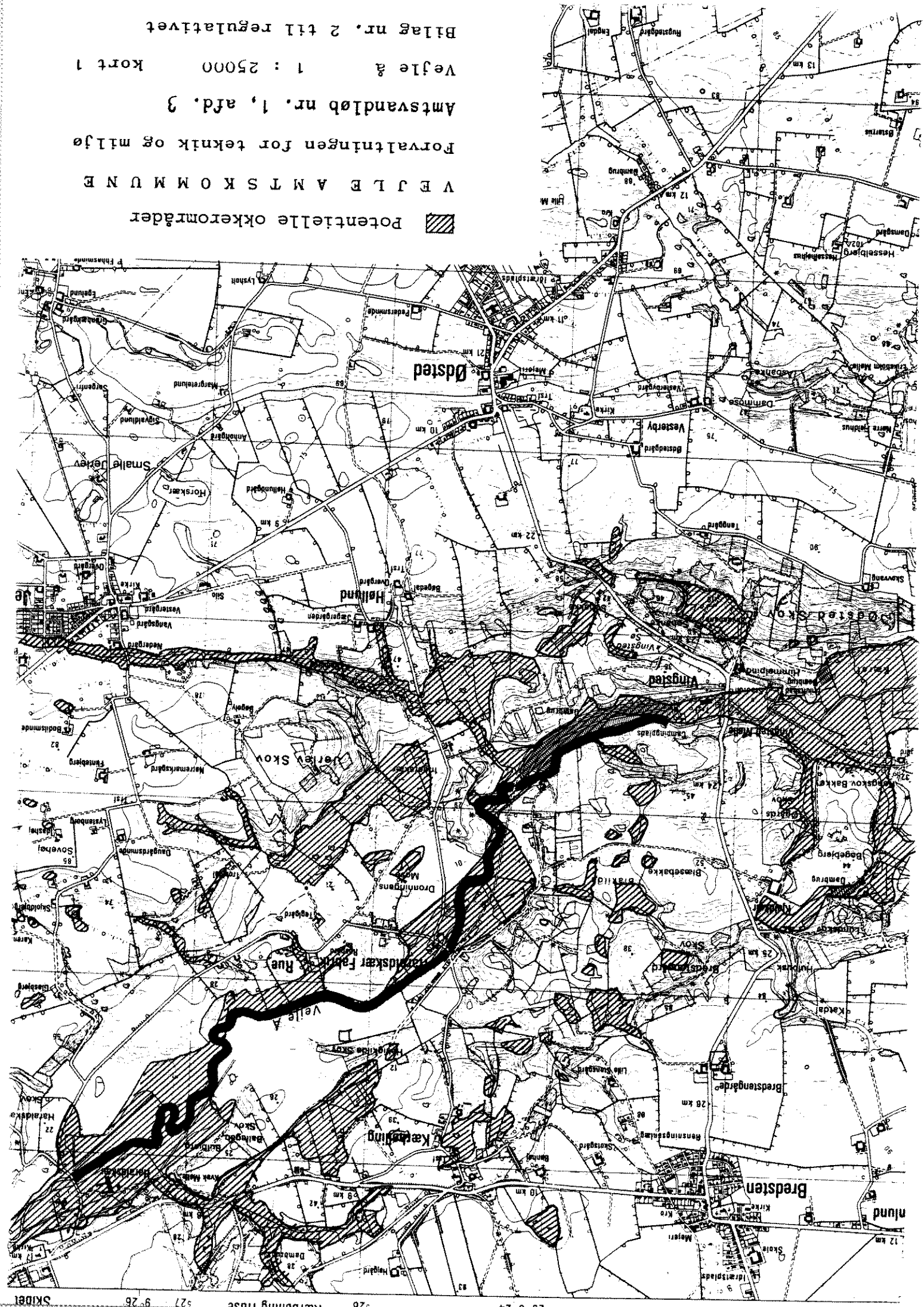
Amtsvandløb nr. 1, afd. 3

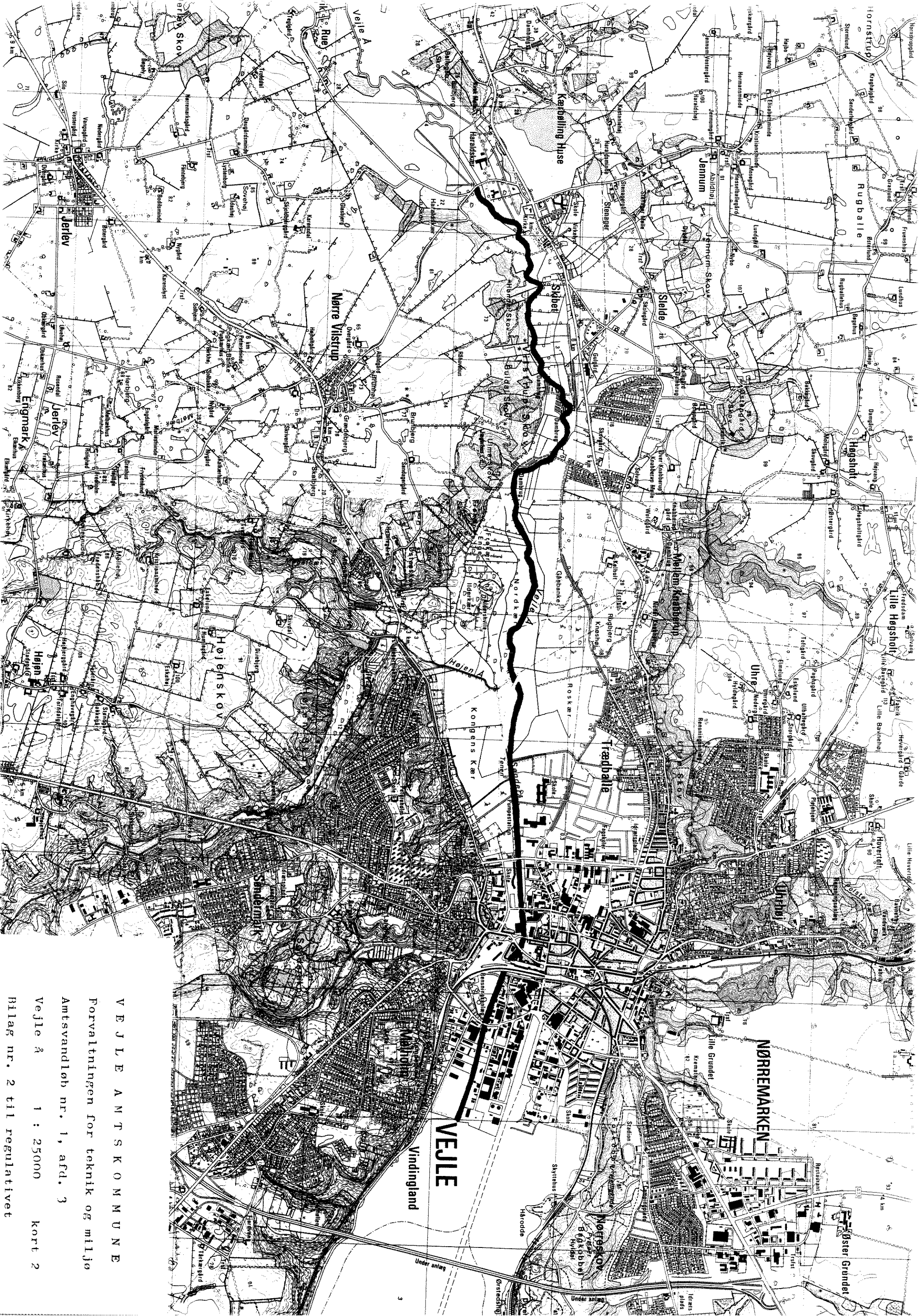
Vejle å 1 : 25000 kort 1

Bilag nr. 2 til resultatet



Potentielle okkerområder
VEJLE AMTS KOMMUNE
Forvaltningen for teknik og miljø
Amtsvandløb nr. 1, afl. 3
Vejle 2 : 25000 kort 1
Bilag nr. 2 til regulativet





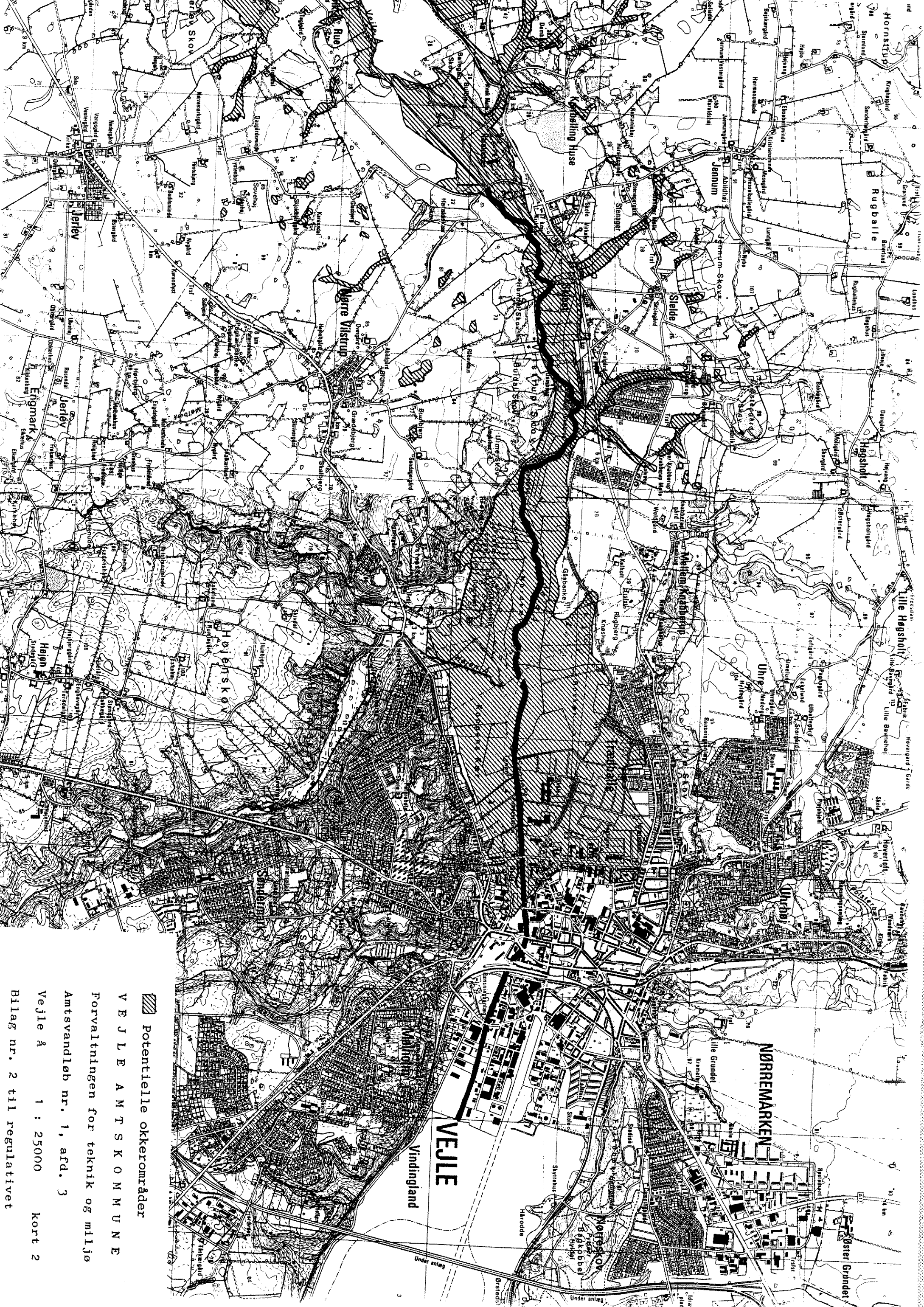
VEJLE ANT SKOMMUNE

Forvaltningen for teknik og miljø

Amtsvandløb nr. 1, afd. 3

Veje å 1 : 25000 kort 2

Bilag nr. 2 til regulativet



▨ Potentielle okkerområder

VEJLE AMT SKOMMUNE

Forvaltningen for teknik og miljø

Amtsvandløb nr. 1, afd. 3

Vejle & 1 : 25000 kort 2

Bilag nr. 2 til regulativet



Vejle A
Amtsvandløb nr. 1, afd. 3


Potentielle okkerområder

Målførhold 1:30.000
Februar 1998

RF: mapinfo del r/dt amtvaib. 1. afd. 2. m. okker

VEJLE AMT
Teknik og Miljø





Bilag 2

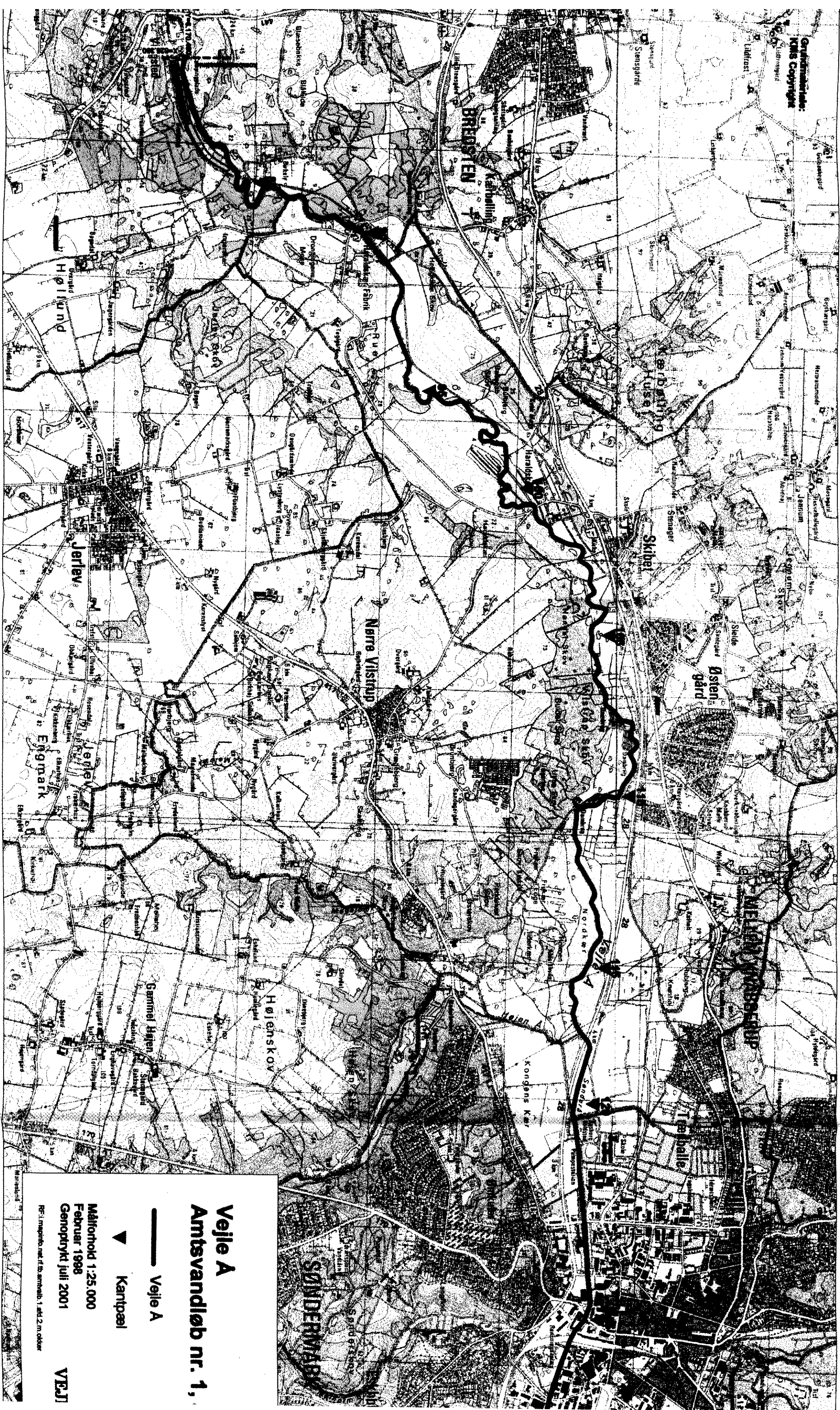
Vejle A
Amtsvandløb nr. 1, afd. 3

Vejle A
 Kantpæl

Målfornhold 1:25.000
 Februar 1998
 Genoptrykt juli 2001

RF-1:mapinfo.net/rb/amtvaebd_1_afd_2_m.okker

VEJLE AMT
 Amt og Kommune



Vejle A
Amtsvandløb nr. 1,

- Vejle A
- ▲ Kantpejel

Målestok 1:25.000
 Februar 1998
 Genoptrykt juli 2001

VEJLE

RF-1:mapinfo; rest. fr. årsskifte 1. juli 2. m. oktober